千葉県印旛郡栄町
人口ビジョン

令和２年３月

目　次

Ⅰ．人口動向分析

１．人口の推移

(1) 総人口

本町の人口は、平成 27(2015)年で 21,228 人である。

昭和 53(1978)年からニュータウンの整備が開始されるとともに急速に増加し、ピークであった平成 7(1995)年には 25,615 人となったが、その後、都市部への若年層の流出や出生率の低迷等により、減少傾向が続いている。

図表 1　総人口推移

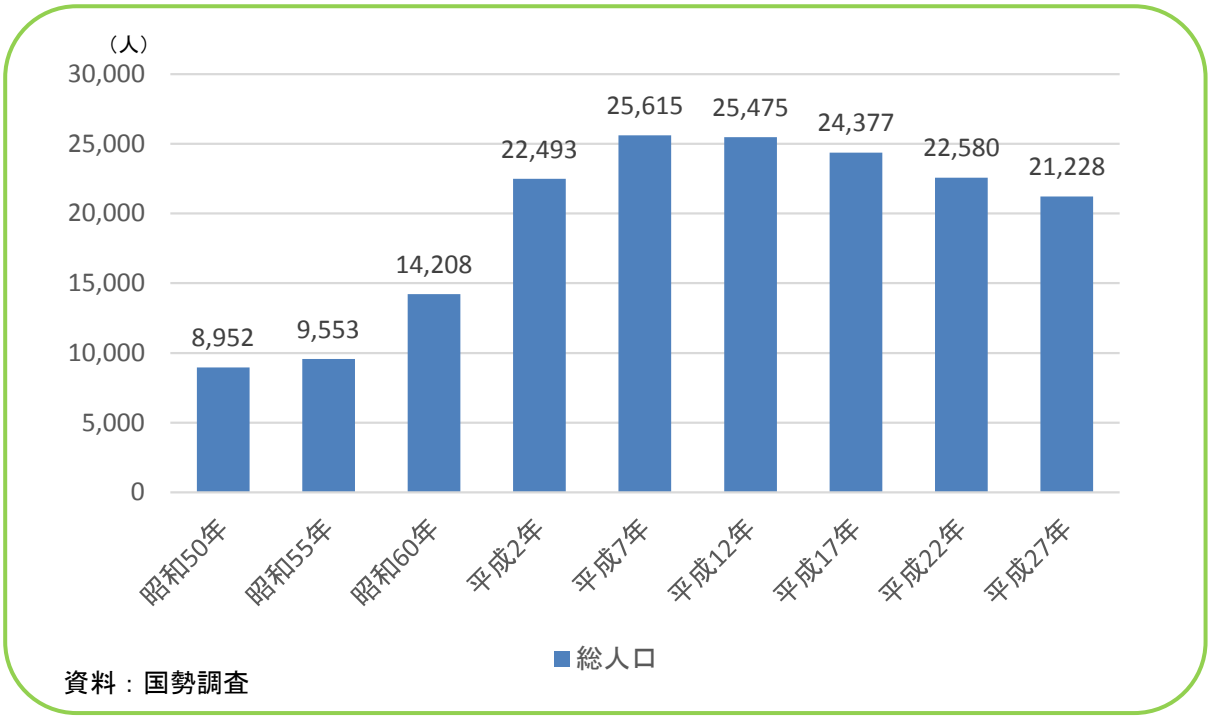

(2) 年齢３区分別人口

1) 年齢３区分別人口の推移

本町の平成 27(2015)年の年齢３区分別人口は、年少人口 1,927 人、生産年齢人口 12,834 人、老年人口 6,400 人である。

年少人口は、平成 2(1990)年をピークに、以降減少傾向で推移している。生産年齢人口は、平成 12(2000)年をピークに、以降減少傾向で推移している。老年人口は、昭和 50(1975)年以降、増加傾向で推移している。

2) 年齢３区分別人口の構成比

平成 27(2015)年では、年少人口 9.1%、生産年齢人口 60.5%、老年人口 30.2%である。

平成 2(1990)年以降、年少人口が減少し、老年人口が増加する、少子・高齢化の傾向にある。

図表 2　年齢３区分別人口の推移

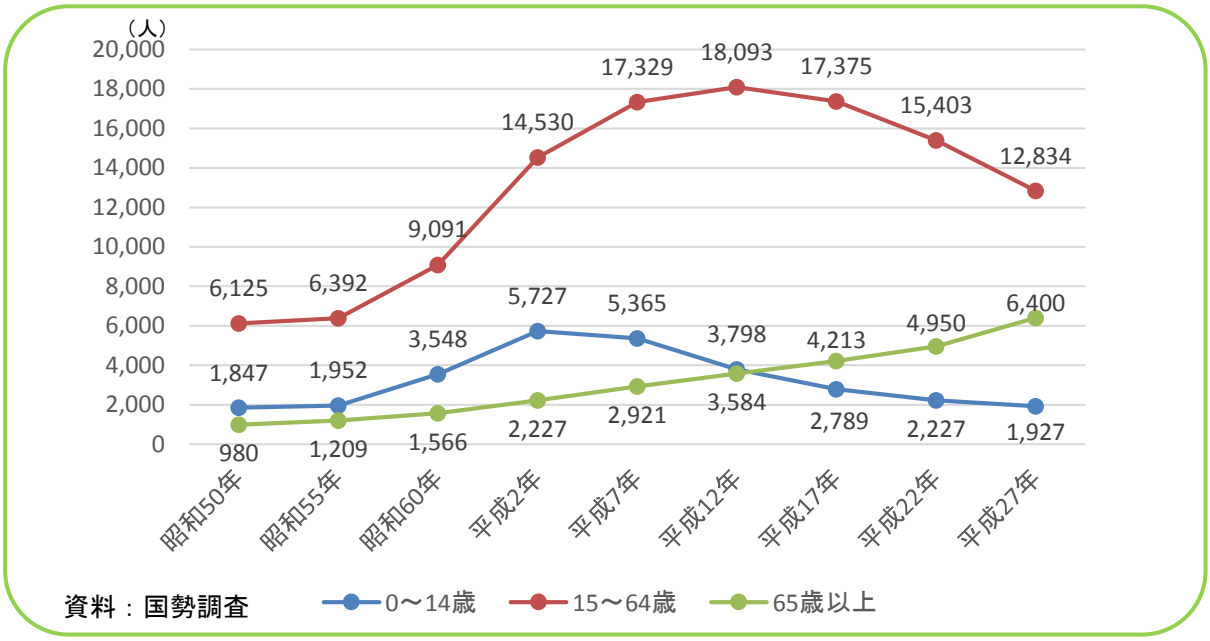

図表 3　年齢３区分別構成比

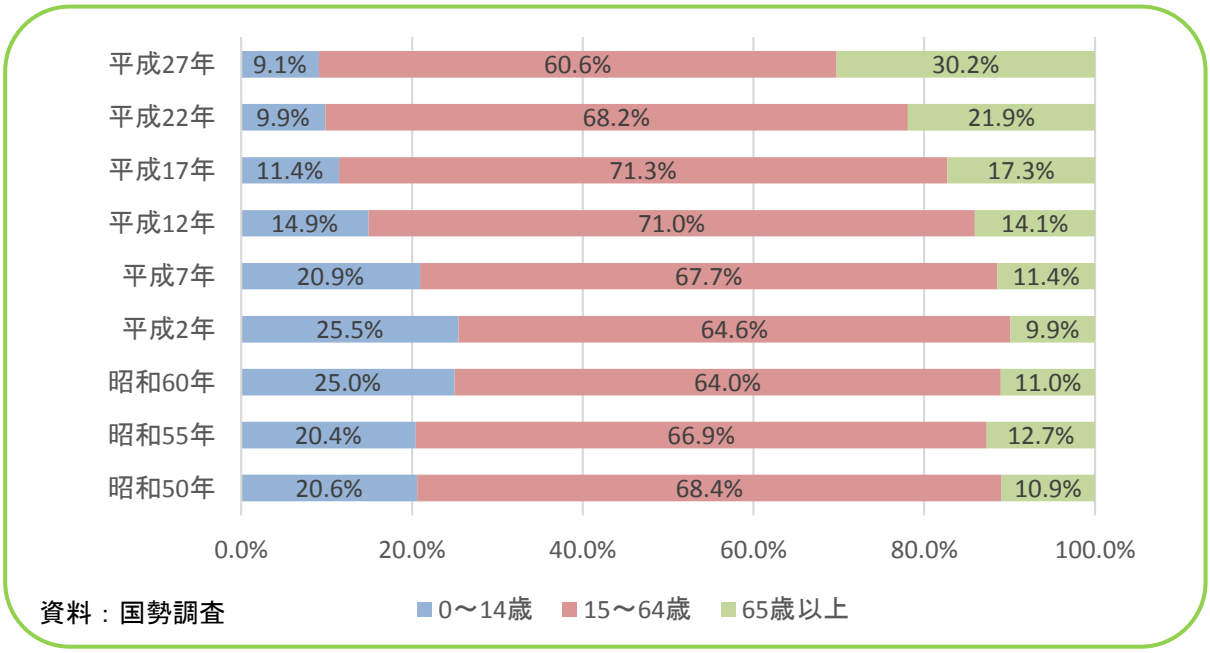

２．人口動態の推移

(1) 自然動態

1) 出生数

本町の平成 30(2018)年度の出生数は、76 人である。

出生数は、減少傾向にあるなかで、平成 26(2014)年度から平成 29(2017)年度まで、100 人程度の横ばい傾向で推移していたが、平成 30(2018)年でさらに減少に転じている。

2) 死亡数

平成 30(2018)年度の死亡数は、223 人である。

死亡者数は、平成 27(2015)年度以降横ばい傾向で推移しているが、高齢化の進展により、今後増加することが見込まれる。

・H29（75-84 歳 58 人・85-90 歳 73 人・90 歳以上 14 人）

・H30（75-84 歳 66 人・85-90 歳 90 人・90 歳以上 25 人）

3) 自然増減

自然増減(出生数－死亡数)は、死亡数が年々増加するなか、出生率の低迷や女性の減少により出生数が伸び悩み、平成 14(2002)年からは一貫して「自然減」となっている。

図表 4　出生数、死亡数の推移

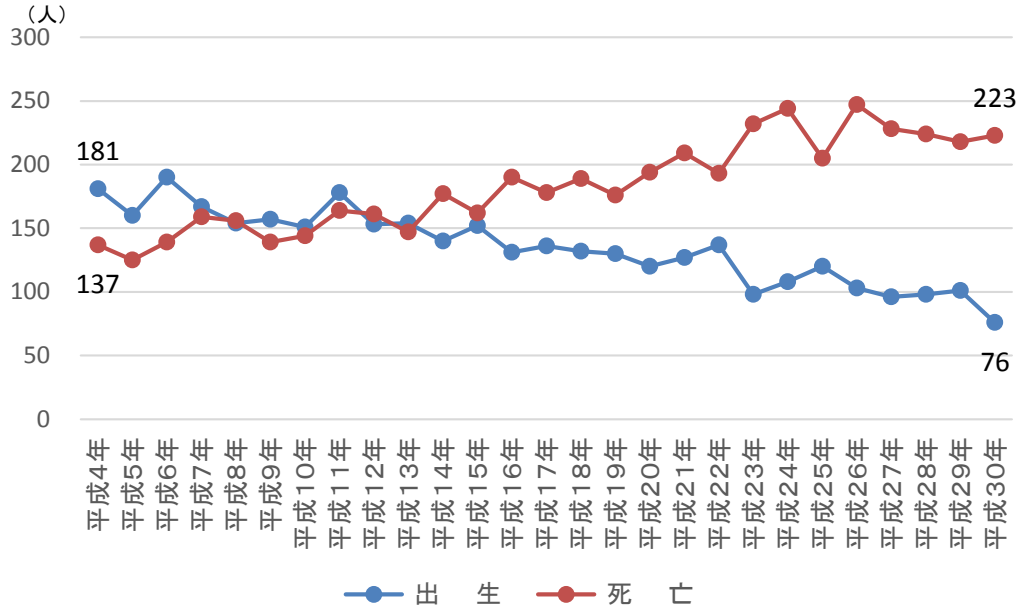

資料：住民基本台帳年報

4) 合計特殊出生率の推移

本町の平成 29(2017)年の合計特殊出生率は、1.06 である。

合計特出生率の推移を平成 8(1996)年から平成 29(2017)年までみると、本町は平成 11(1999)年に 1.30 となり、千葉県平均を上回ったが、以降は、0.8～1.1 程度の間を推移し、千葉県平均を下回っている。

本町の合計特殊出生率は、千葉県の中でも低く、平成 29(2017)年の県内 54 市町村における順位は 46 位となっている。

図表 5　合計特殊出生率の推移

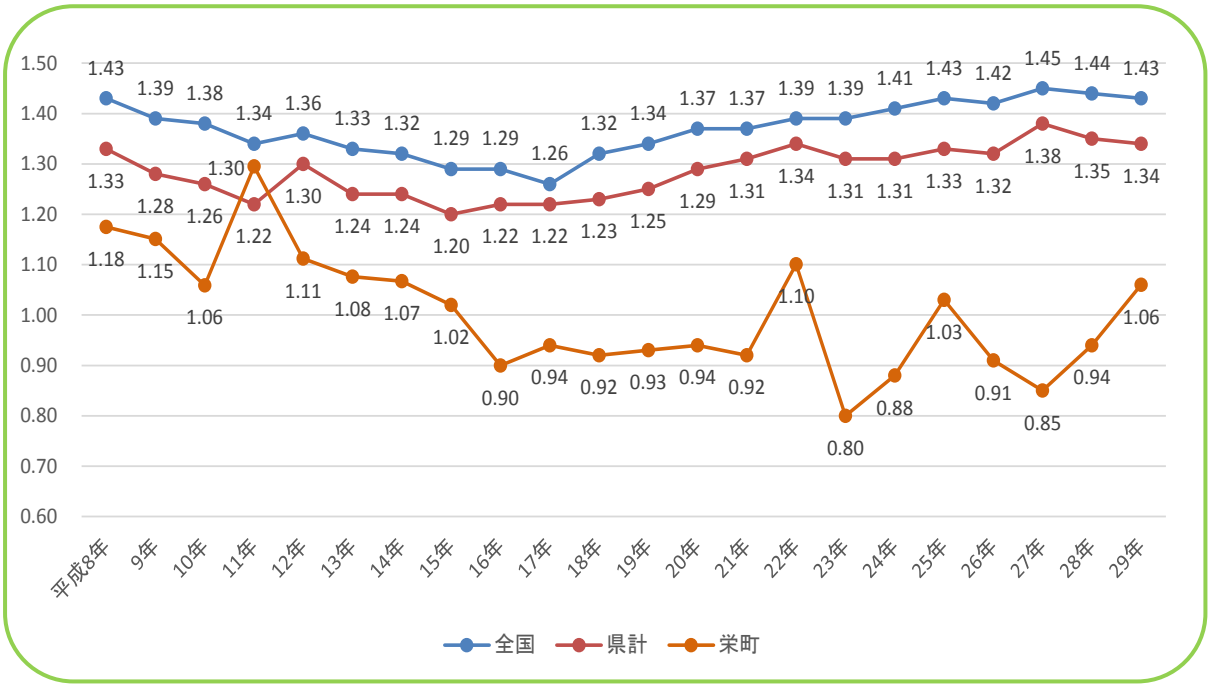

(2) 社会動態

1) 転入者数

①平成 30(2018)年の転入者数

本町への平成 30(2018)年の転入者数は、623 人である。

②平成 22(2010)年～平成 27(2015)年の転入者の傾向

平成 22(2010)年～平成 27(2015)年の転入者数の合計は 1,708 人で、転出超過(-592 人)の状況となっている(同期間の転出者は 2,300 人)。

年齢別(5 歳階級)では、「30～34 歳」が 240 人(構成比 14.1%)で最も多く、次いで「25～29 歳」(217 人、同 12.7%)、「35～39 歳」(205 人、同 12.0%)、「40～44 歳」(123 人、7.2%)の順となっている。

市区町村別では、「成田市」からの転入が 300 人と最も多く、次いで、「印西市」(155 人)、「富里市」(65 人)、「佐倉市」(53 人)の順となっている。

千葉県内からの転入数は 473 人と全体の 44.4%を占めている。また、市部と郡部別では、市部が 1,032 人と 96.8%を占めており、都市部からの転入が中心である。

千葉県外からの転入については転出同様「東京都」からが 126 人(うち 23 区内は 106 人)と最も多く、次いで「茨城県」(93 人)、「神奈川県」(86 人)である。

図表 6　本町への転入者数(平成 22(2010)年～平成 27(2015)年の合計数)

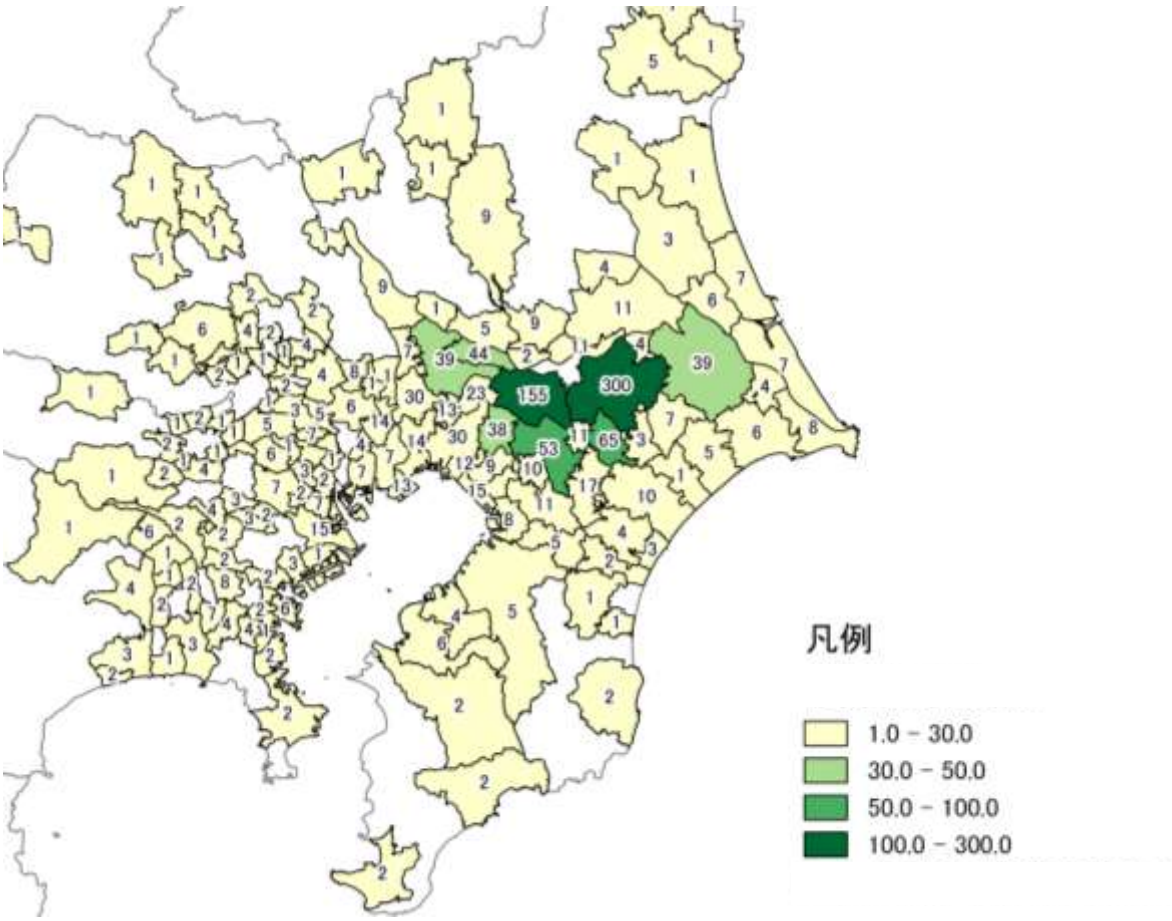

2)転出者数

①平成 30(2018)年の転出者数

本町への平成 30(2018)年の転出者数は、741 人である。

②平成 22(2010)年～平成 27(2015)年の転出者の傾向

平成 22(2010)年～平成 27(2015)年の転出者の合計は 2,300 人となっている。

年齢別(5 歳階級)では、「30～34 歳」が 409 人(構成比 17.8%)で最も多く、次いで、「25～29 歳」(408 人、同 17.7%)、「35～39 歳」(215 人、同 9.3%)、「20～24 歳」(198 人、同 8.6%)の順となっている。

市区町村別では、「成田市」への転出が 368 人と最も多く、次いで、「印西市」(267 人)、「佐倉市」(84 人)、「我孫子市」(80 人)の順となっている。

千葉県内への転出数は1,506人と全体の65.5%を占めている。また、県内の市部と郡部別では、市部が 1,446 人と県内転出の 96.0%を占めており、都市部への転出が中心となっている。

県外への転出においては「東京都」が 249 人(10.8%)(うち 23 区内へは 184 人)と最も多く、次いで「茨城県」(102 人)、「神奈川県」(89 人)となっており、近隣の都市部を中心に広く転出していることがわかる。

図表 7　本町からの転出者数(平成 22(2010)年と平成 27(2015)年の合計数)

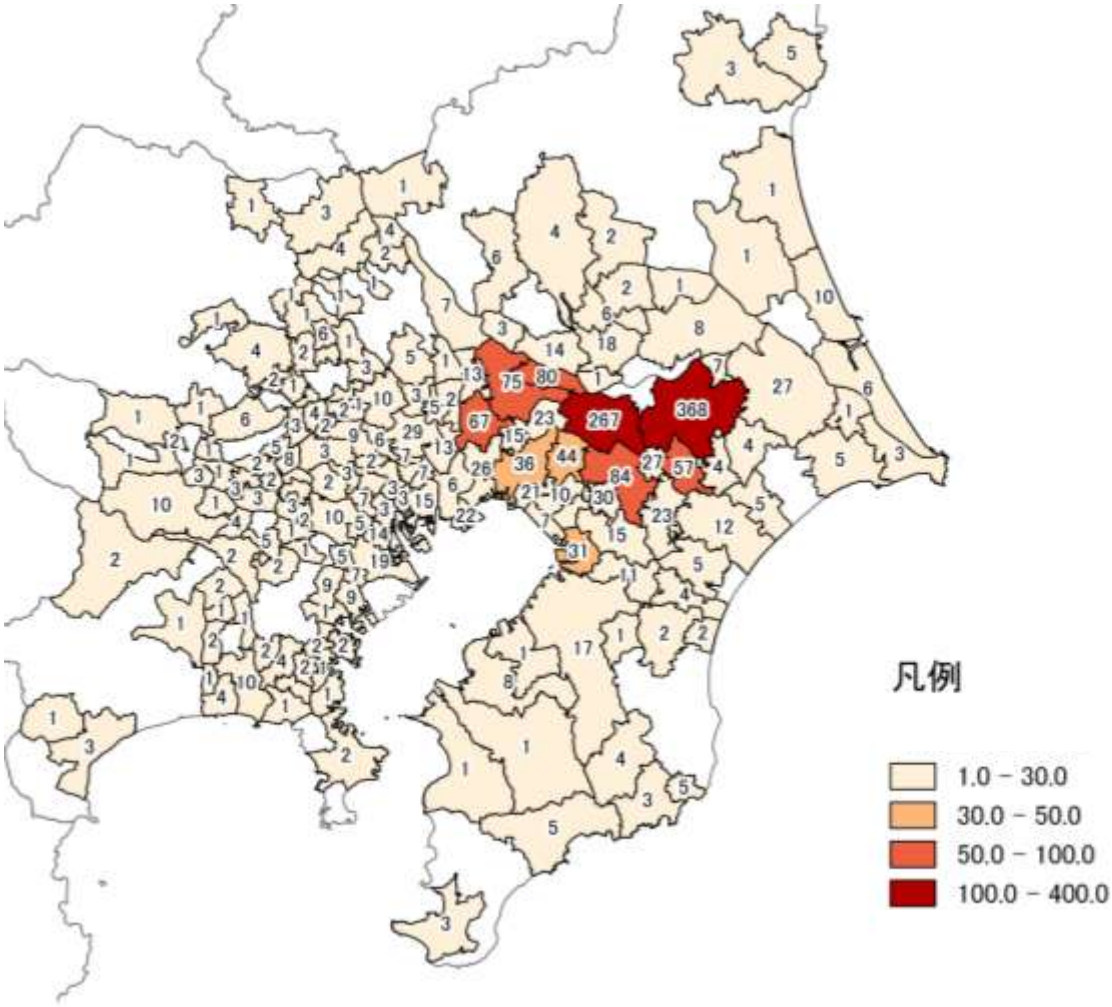

3) 社会動態

本町の社会増減(転入数－転出数)は、平成 10(1998)年以降、一貫して「転出超過」となっており、近年まで自然増減と同様に減少傾向が続いている。

図表 8　転入者数、転出者数の推移

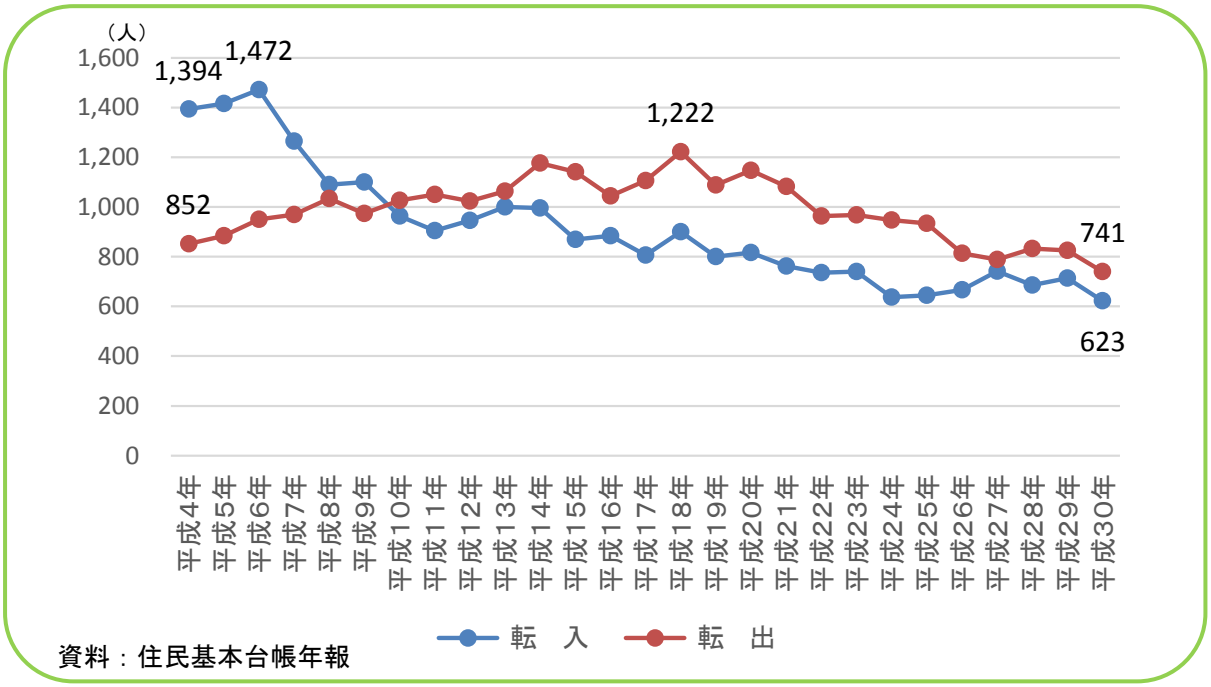

資料：住民基本台帳年報

4) 性別・年齢別の社会増減の状況

平成 22(2010)年から平成 27(2015)年にかけての社会増減(転入者数-転出者数)の状況は、-592 人（男性-284 人、女性-308 人）の転出超過となっている。

社会増減の状況を性別・年齢別にみると、男性、女性とも、20～24 歳から 25～29 歳になるときに大幅な転出超過となっている。また、15～19 歳から 20～24 歳になるときや 25～29 歳から 30～34 歳になるときも転出超過が多い。

これらは、大学等への進学や、就職・結婚に伴う転出の影響によるものと考えられる。

図表 9　平成 22(2010)年から平成 27 年(2015)年における性別・年齢別の社会増減の状況

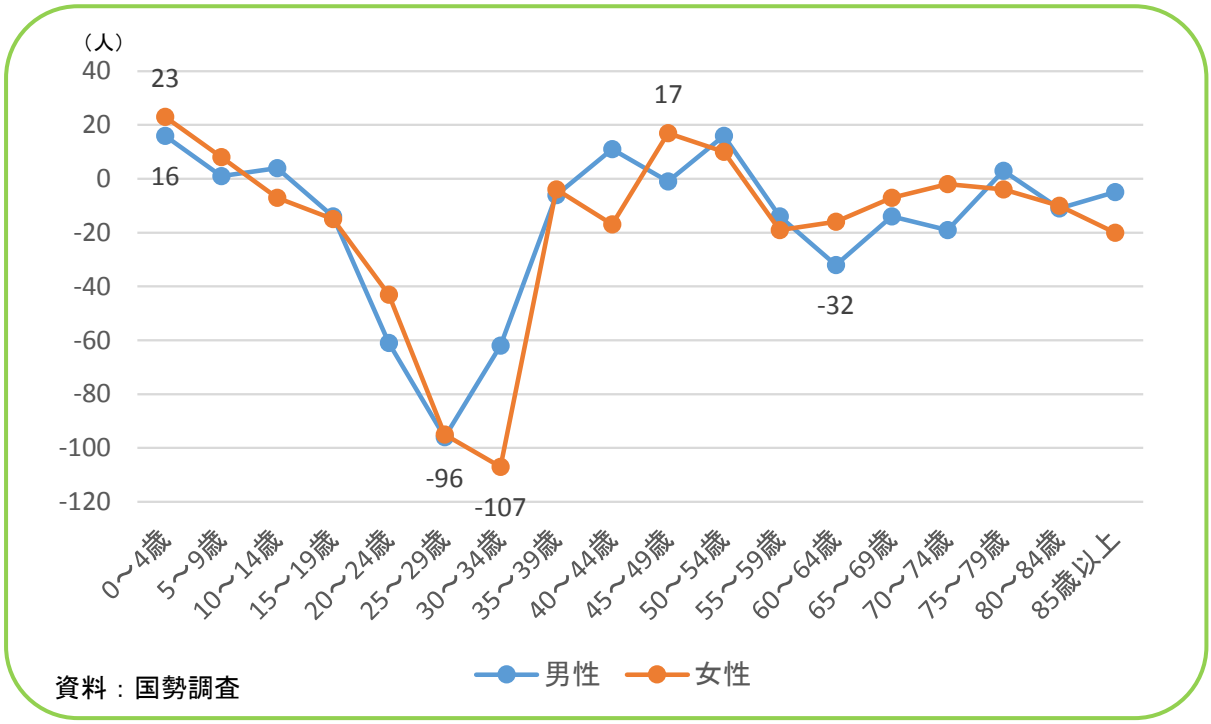

資料：国勢調査

(3) 人口推移に対する自然増減と社会増減の影響

自然増減については、昭和 63(1988)年以降ほぼ横ばいで推移しているが、平成 14(2002)年以降は死亡数が出生数を上回り、減少傾向にある。

社会増減については、総人口がピークを迎えた平成 9(1997)年までは社会増となっていたが、平成 10(1998)年に社会減となり、その後は平成 13(2001)年、平成 27(2015)年を除いて、社会減の状態が続いており、総人口減少の主たる要因となっている。

図表 10　自然増減と社会増減の影響

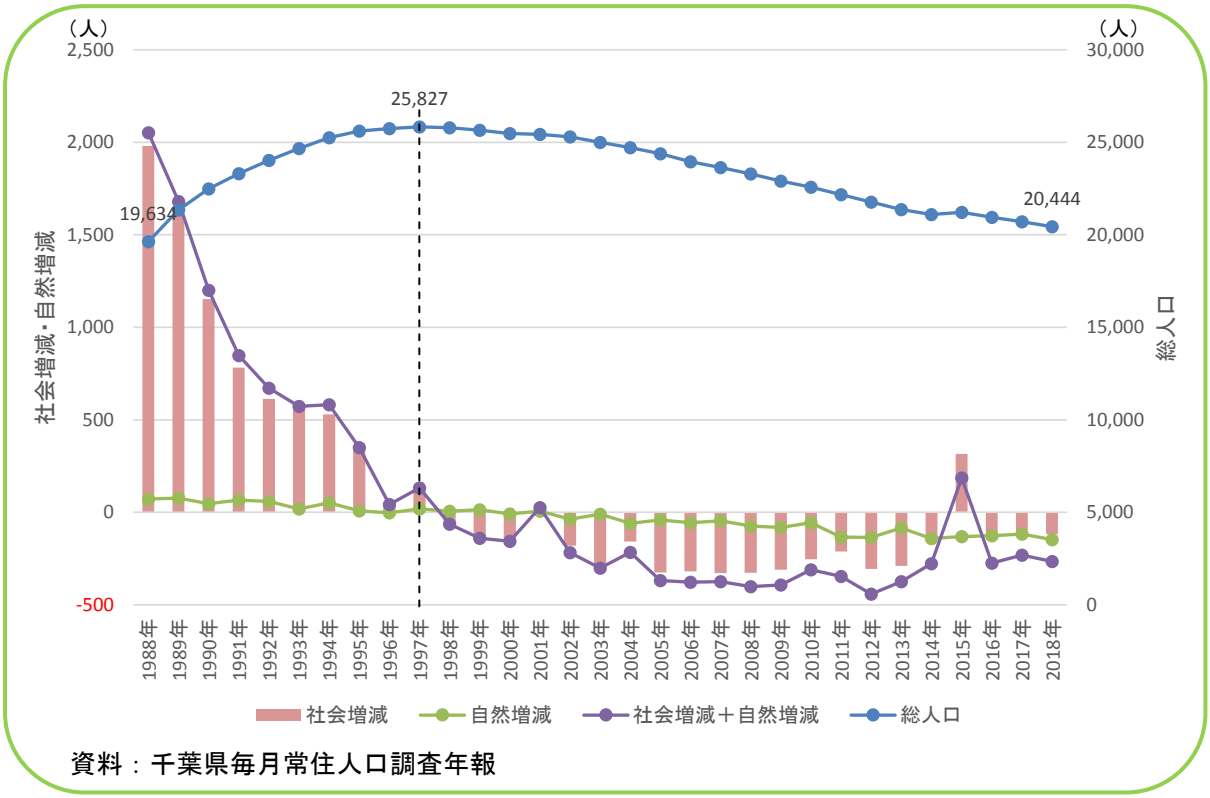

資料：千葉県毎月常住人口調査年報

（人）

	1988年	1989年	1990年	1991年	1992年	1993年	1994年	1995年	1996年	1997年	1998年	1999年	2000年	2001年	2002年	2003年
総人口	19,634	21,346	22,493	23,314	24,030	24,667	25,258	25,615	25,747	25,827	25,788	25,660	25,475	25,425	25,289	25,001
社会増減	1,980	1,604	1,153	782	613	553	530	342	44	114	−71	−154	−148	19	−181	−292
自然増減	72	76	47	66	58	19	51	8	−2	18	7	14	−8	7	−37	−10
社会増減＋自然増減	2,052	1,680	1,200	848	671	572	581	350	42	132	−64	−140	−156	26	−218	−302

（人）

	2004年	2005年	2006年	2007年	2008年	2009年	2010年	2011年	2012年	2013年	2014年	2015年	2016年	2017年	2018年
総人口	24,712	24,377	23,949	23,640	23,294	22,910	22,580	22,179	21,763	21,371	21,101	21,215	20,940	20,709	20,444
社会増減	−158	−326	−320	−329	−327	−311	−254	−212	−306	−290	−136	316	−149	−114	−118
自然増減	−59	−42	−57	−46	−74	−82	−56	−134	−136	−85	−142	−131	−126	−117	−147
社会増減＋自然増減	−217	−368	−377	−375	−401	−393	−310	−346	−442	−375	−278	185	−275	−231	−265

資料：千葉県毎月常住人口調査年報
※2015 年については、国勢調査人口となるため、出生・死亡・転入・転出の各数値の積み上げに誤差が生じることから、社会増減で調整しているため特異な値になっています。

【参考】住民基本台帳人口における社会増減及び自然増減（毎年 4 月 1 日）

	1988年	1989年	1990年	1991年	1992年	1993年	1994年	1995年	1996年	1997年	1998年	1999年	2000年	2001年	2002年	2003年
総人口	18,907	20,998	22,345	23,484	24,284	24,860	25,430	25,879	26,055	26,129	26,182	26,064	25,920	25,884	25,734	25,470
社会増減	1,995	1,271	1,100	728	542	533	407	172	89	52	−104	−165	−20	−146	−210	−277
自然増減	93	71	36	71	44	35	33	7	−4	12	1	23	−6	8	−41	−27
社会増減＋自然増減	2,088	1,342	1,136	799	586	568	440	179	85	64	−103	−142	−26	−138	−251	−304

	2004年	2005年	2006年	2007年	2008年	2009年	2010年	2011年	2012年	2013年	2014年	2015年	2016年	2017年	2018年
総人口	25,161	24,907	24,589	24,290	23,909	23,512	23,150	22,820	22,483	22,278	21,899	21,656	21,470	21,201	20,908
社会増減	−193	−285	−291	−297	−344	−290	−252	−223	−239	−289	−79	−59	−140	−182	−89
自然増減	−59	−22	−47	−69	−63	−79	−75	−128	−138	−85	−144	−131	−130	−107	−145
社会増減＋自然増減	−252	−307	−338	−366	−407	−369	−327	−351	−377	−374	−223	−190	−270	−289	−234

３．就業の状況

(1) 本町からの通勤・通学状況

平成 27(2015)年における本町に常住する就業者・通学者数(11,327 人)の動向をみると、町内での通勤・通学者数が 3,118 人、町内への通勤・通学率が 27.5%となっており、自市町村への通勤・通学率は県内 54 市町村で 50 番目である(最下位は酒々井町)。

本町以外の市町村では、隣接する「成田市」への通勤・通学者が 2,755 人と最も多く(同 24.3%)、次いで「印西市」(952 人、同 8.4%)、「千葉市」(387 人、同 3.4%)が多い。

また県外への通勤・通学者は、「東京都」(1,213 人)、「茨城県」(250 人)、「埼玉県」(72 人)の順となっている。

図表 11　本町からの通勤通学者数(千葉県内)

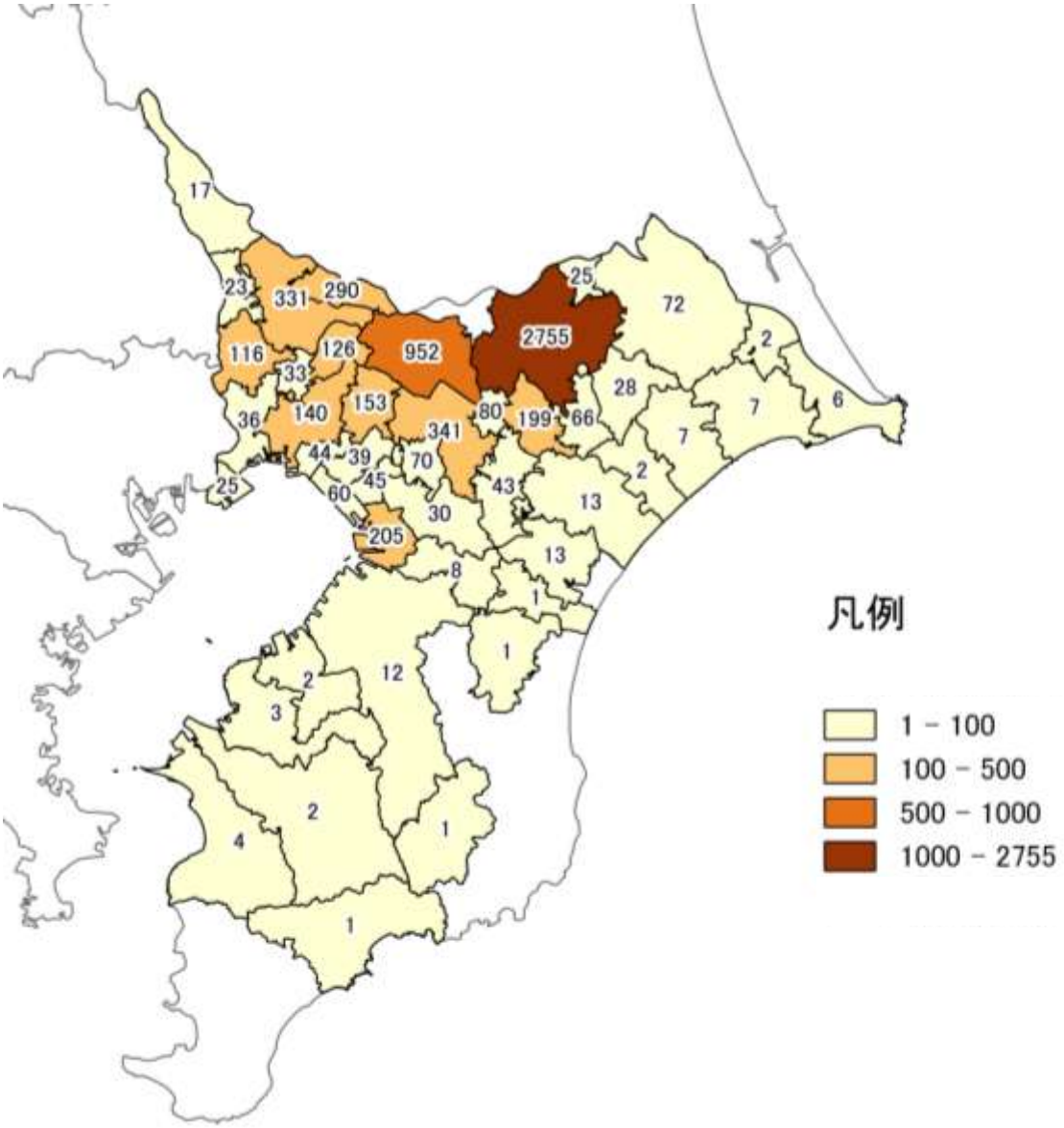

(2) 昼夜間人口比率

平成 27(2015)年における本町の昼夜間人口比率(夜間人口 100 人あたりの昼間人口)は 71.1%で、県内では最下位となっている。この要因としては、本町が近隣都市のベッドタウンとして成長してきた町であることや、高校や大学等がないこと、企業が少ないことなどが考えられる。

A町の昼間人口＝A町の常住人口(夜間人口)
－(A町から他の市区町村へ通勤・通学している人)
＋(他の市区町村からA町へ通勤・通学している人)

図表 12　昼夜間人口比率

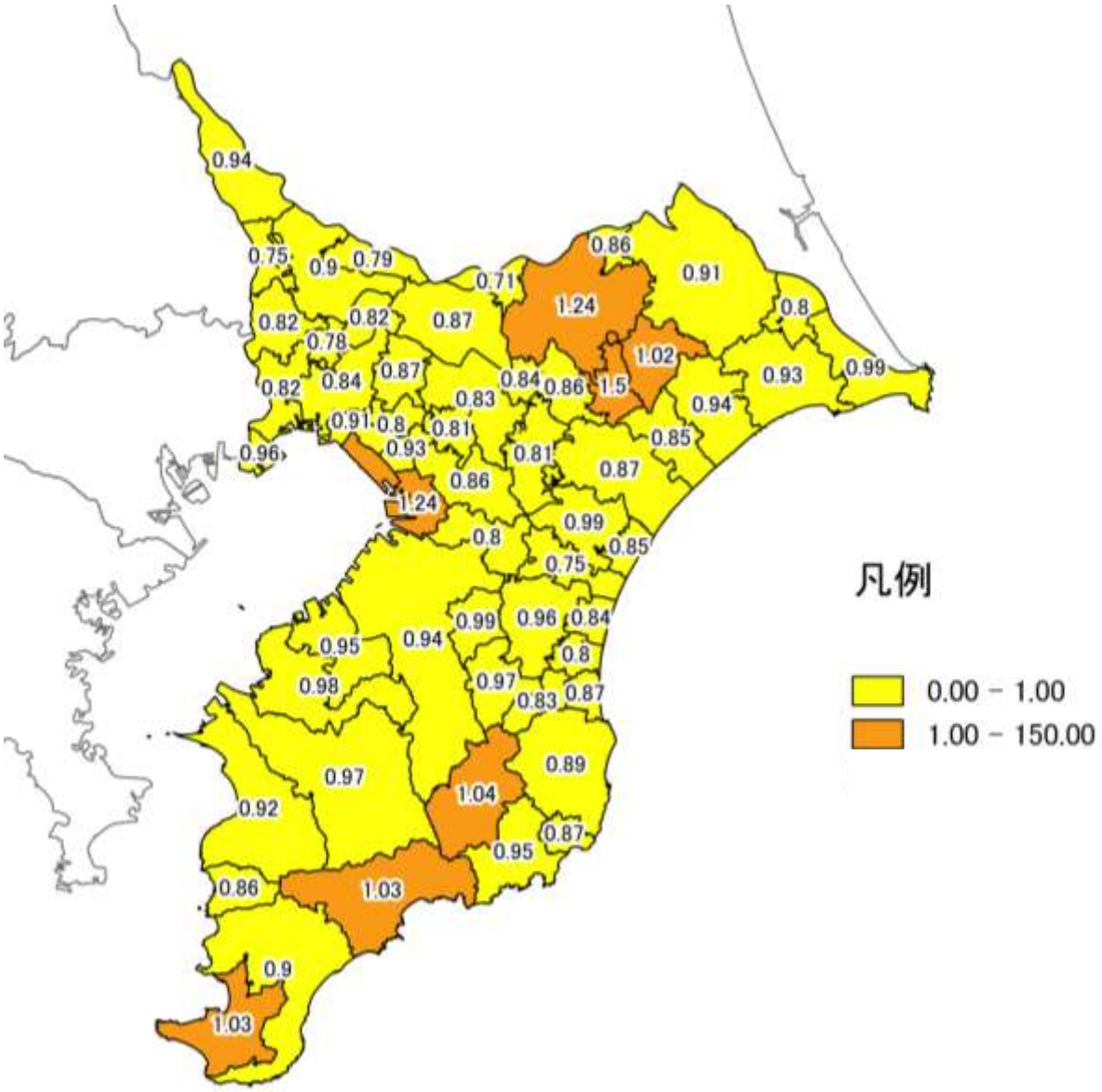

(3) 産業別就業者等の状況

平成 27(2015)年の国勢調査によると、本町の就業者数は、10,424 人となっており、産業大分類別にみると、「卸売業、小売業」が 1,745 人と最も多く、全体の 16.7%を占めている。次いで、「製造業」(1,216 人、構成比 11.7%) 、「医療、福祉」(1,076 人、同 10.3%)、「運輸業、郵便業」(1,012 人、同 9.7%)の順となっている。

男性では、「製造業」(829 人、同 14.1%)、「運輸業、郵便業」(793 人、同 13.5%)、「卸売業、小売業」(763 人、同 13.0%)が多くなっている。

女性では、「卸売業、小売業」(982 人、同 21.6%)が最も多くなっており、次いで、「医療、福祉」(851 人、同 18.7%)、「宿泊業、飲食サービス業」(394 人、同 8.7%)、「製造業」(387 人、同 8.5%)の順となっている。

図表 13　男女別の就業者数

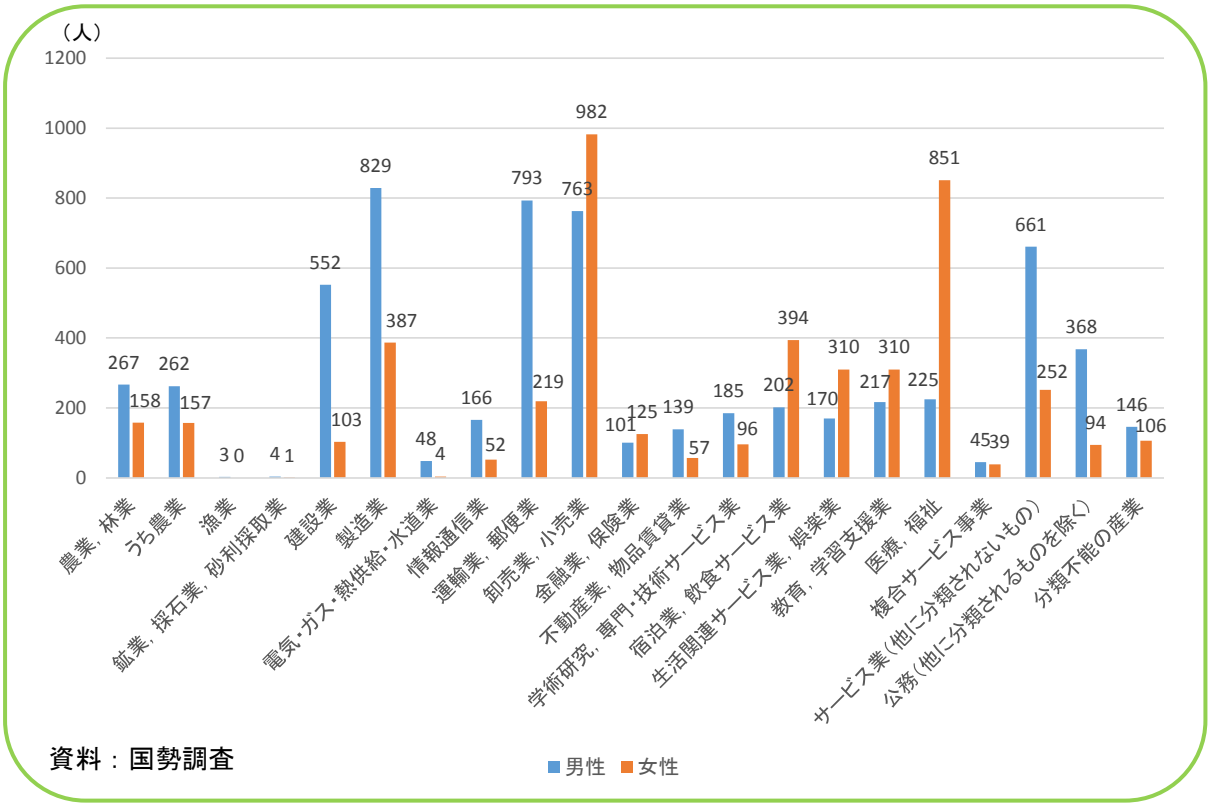

資料：国勢調査

Ⅱ．人口推移に関する社会指標の分析

出生率、死亡率、社会動態等、人口推移に関わる指標について、栄町と県平均等と比較し、栄町の特徴を明らかにする。

1．総人口・年齢階層別人口

(1) 総人口の推移（人口減少の状況）

平成 22 年～27 年の県内市町村の総人口の推移をみると、増加傾向で推移した市町村数は 15 市町村（27.8%）、減少傾向で推移した市町村は 39 市町村（72.2%）である。

栄町は、人口減少傾向で推移し、減少率は 0.94 で、県内 54 市町村中 39 位で、人口減少傾向が強くなっている。

・増加傾向（人口増加率）が大きかった市町村
　：①流山市 1.06、②印西市 1.05、③木更津市 1.04、④四街道市 1.03、⑤柏市 1.02
・減少傾向（人口減少率）が大きかった市町村
　：①鋸南町 0.90、②長南町 0.90、③長柄町 0.91、④九十九里町 0.92、⑤銚子市 0.92

図表 14　県内市町村の総人口の推移

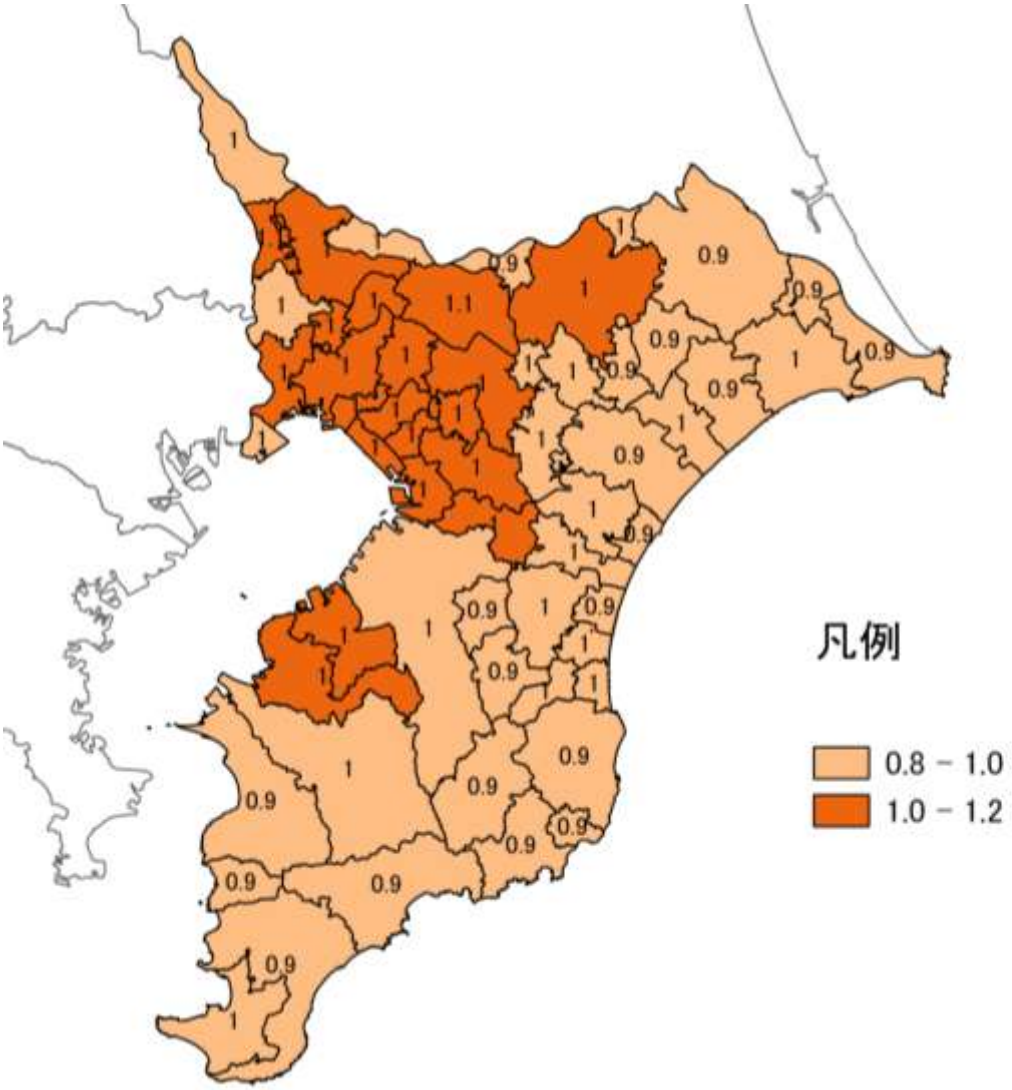

図表 15　県内市町村の総人口の推移

市　区　町　村		平成 17 年	平成 22 年	平成 27 年	平成 17～22 年		平成 22～27 年	
		人　口	人　口	人　口	人口増減率	順位	人口増減率	順位
	総　数	6,056,462	6,216,289	6,222,666	1.03		1.00	
1	千葉市	924,319	961,749	971,882	1.04	11	1.01	12
2	銚子市	75,020	70,210	64,415	0.94	50	0.92	50
3	市川市	466,608	473,919	481,732	1.02	19	1.02	11
4	船橋市	569,835	609,040	622,890	1.07	4	1.02	6
5	館山市	50,527	49,290	47,464	0.98	31	0.96	33
6	木更津市	122,234	129,312	134,141	1.06	8	1.04	3
7	松戸市	472,579	484,457	483,480	1.03	15	1.00	16
8	野田市	151,240	155,491	153,583	1.03	14	0.99	18
9	茂原市	93,260	93,015	89,688	1.00	25	0.96	30
10	成田市	121,139	128,933	131,190	1.06	5	1.02	10
11	佐倉市	171,246	172,183	172,739	1.01	22	1.00	15
12	東金市	61,701	61,751	60,652	1.00	23	0.98	21
13	旭市	70,643	69,058	66,586	0.98	30	0.96	31
14	習志野市	158,785	164,530	167,909	1.04	12	1.02	8
15	柏市	380,963	404,012	413,954	1.06	7	1.02	5
16	勝浦市	22,198	20,788	19,248	0.94	48	0.93	46
17	市原市	280,255	280,416	274,656	1.00	24	0.98	24
18	流山市	152,641	163,984	174,373	1.07	3	1.06	1
19	八千代市	180,729	189,781	193,152	1.05	9	1.02	9
20	我孫子市	131,205	134,017	131,606	1.02	17	0.98	22
21	鴨川市	36,475	35,766	33,932	0.98	28	0.95	35
22	鎌ケ谷市	102,812	107,853	108,917	1.05	10	1.01	14
23	君津市	90,977	89,168	86,033	0.98	29	0.96	29
24	富津市	50,162	48,073	45,601	0.96	36	0.95	36
25	浦安市	155,290	164,877	164,024	1.06	6	0.99	17
26	四街道市	84,770	86,726	89,245	1.02	16	1.03	4
27	袖ケ浦市	59,108	60,355	60,952	1.02	18	1.01	13
28	八街市	75,735	73,212	70,734	0.97	34	0.97	28
29	印西市	81,102	88,176	92,670	1.09	2	1.05	2
30	白井市	53,005	60,345	61,674	1.14	1	1.02	7
31	富里市	51,370	51,087	49,636	0.99	26	0.97	27
32	南房総市	44,763	42,104	39,033	0.94	45	0.93	45
33	匝瑳市	42,086	39,814	37,261	0.95	41	0.94	41
34	香取市	87,332	82,866	77,499	0.95	39	0.94	42
35	山武市	59,024	56,089	52,222	0.95	37	0.93	44
36	いすみ市	42,305	40,962	38,594	0.97	33	0.94	38
37	大網白里市	49,548	50,113	49,184	1.01	21	0.98	23
38	酒々井町	21,385	21,234	20,955	0.99	27	0.99	19
39	栄町	24,377	22,580	21,228	0.93	52	0.94	39
40	神崎町	6,705	6,454	6,133	0.96	35	0.95	34
41	多古町	16,950	16,002	14,724	0.94	44	0.92	48
42	東庄町	16,166	15,154	14,152	0.94	47	0.93	43
43	九十九里町	19,009	18,004	16,510	0.95	40	0.92	51
44	芝山町	8,389	7,920	7,431	0.94	43	0.94	40
45	横芝光町	25,981	24,675	23,762	0.95	38	0.96	32
46	一宮町	11,656	12,034	11,767	1.03	13	0.98	25
47	睦沢町	7,838	7,340	7,222	0.94	49	0.98	20
48	長生村	14,543	14,752	14,359	1.01	20	0.97	26
49	白子町	12,850	12,151	11,149	0.95	42	0.92	49
50	長柄町	8,564	8,035	7,337	0.94	46	0.91	52
51	長南町	9,824	9,073	8,206	0.92	53	0.90	53
52	大多喜町	11,514	10,671	9,843	0.93	51	0.92	47
53	御宿町	7,942	7,738	7,315	0.97	32	0.95	37
54	鋸南町	9,778	8,950	8,022	0.92	54	0.90	54

資料：国勢調査

(2) 年齢階層別人口（少子高齢化の状況）

平成 27 年における千葉県の年少人口（0～14 歳）比率は 12.4%、生産年齢人口（15～64 歳）比率は 61.7%、老年人口（65 歳以上）比率は 25.9%である。

栄町は、年少人口 9.1%で県内 54 市町村中 46 位、生産年齢人口 60.6%で 19 位、老年人口 30.2%で 27 位であり、県内市町村の中で少子化傾向が強く、高齢化傾向は中位程度である。

1) 年少人口

・年少人口比率の高い市町村
　：①白井市 15.7%、②印西市 15.0%、③浦安市 14.3%、④流山市 14.3%、成田市 14.1%
・年少人口比率の低い市町村
　：①御宿町 7.1%、②勝浦市 7.4%、③長南町 7.9%、④鋸南町 8.1%、⑤長柄町 8.4%

図表 16　県内市町村の年少人口比率（平成 27 年）

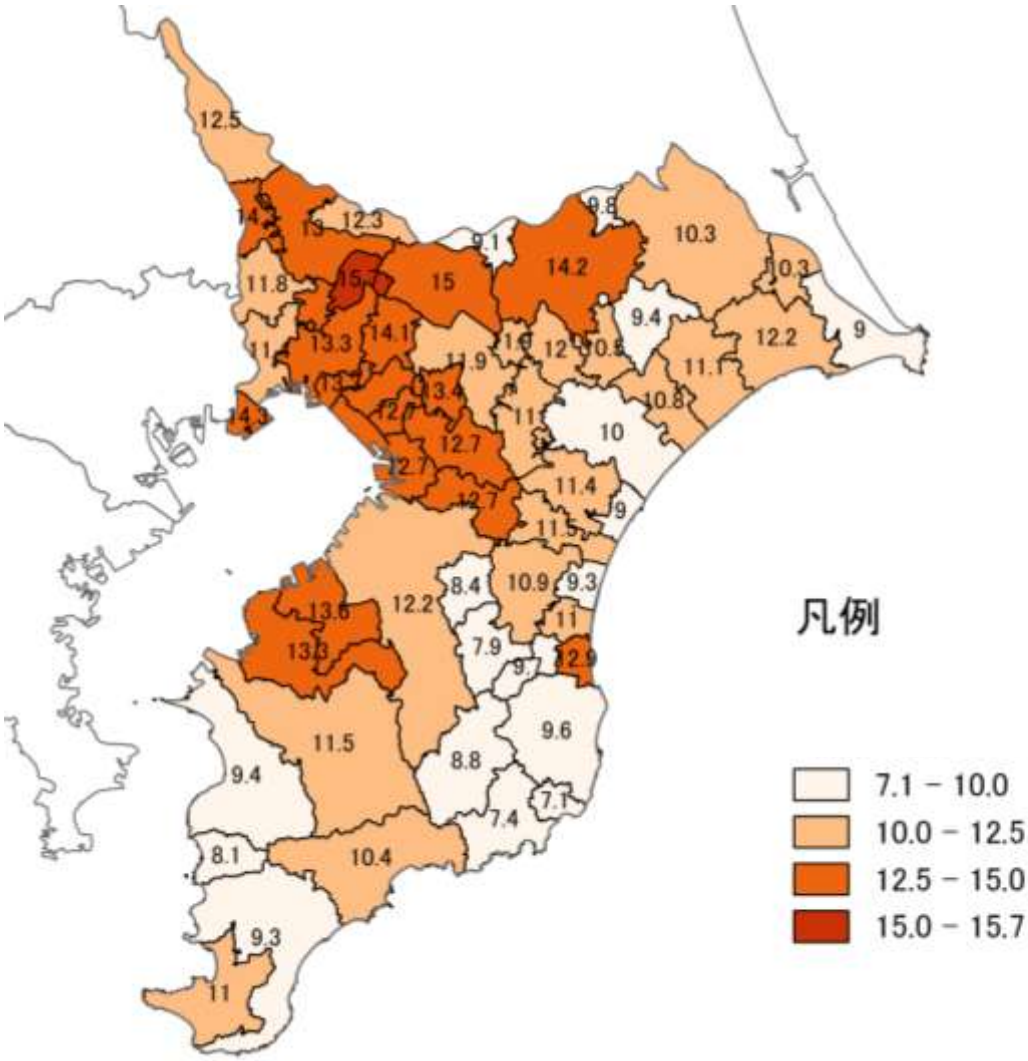

2) 生産年齢人口

・生産年齢人口比率の高い市町村
　:①浦安市 69.8%、②市川市 64.8%、③成田市 64.6%、④印西市 64.5%、⑤習志野市 64.3%
・生産年齢人口比率の低い市町村
　: ①御宿町 45.4%、②南房総市 47.6%、③鋸南町 48.4%、④大多喜町 51.8%、⑤館山市 52.1%

3) 老年人口

・老年人口比率の高い市町村
　: ①御宿町 47.6%、②鋸南町 43.6%、③南房総市 43.1%、④大多喜町 39.4%、⑤いすみ市 38.1%
・老年人口比率の低い市町村
　:①浦安市 15.9%、②印西市 20.5%、③成田市 21.2%、④習志野市 22.4%、⑤船橋市 23.1%

図表 17　県内市町村の老年人口比率（平成 27 年）

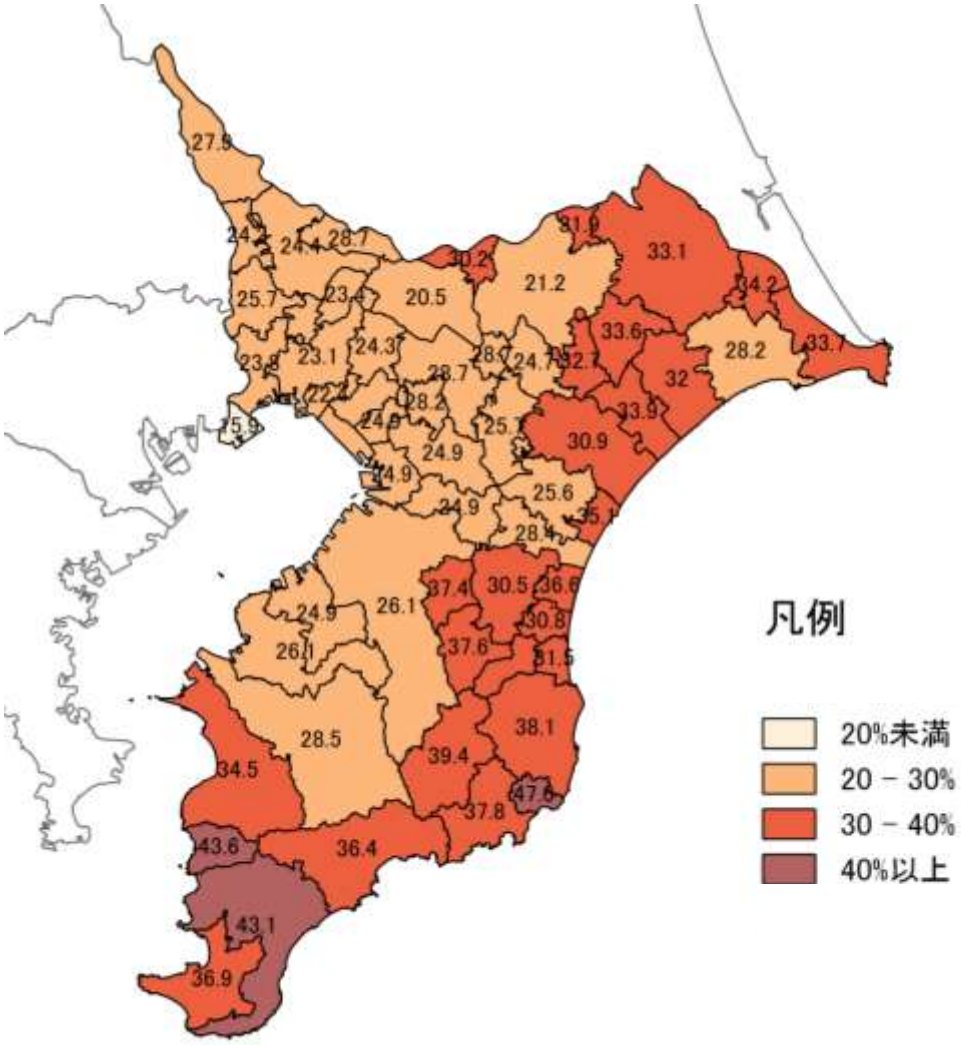

図表 18　県内市町村の年齢階層別人口構成比と平均年齢（平成 27 年）

市 区 町 村	年齢階級別割合（%）						平均年齢	
	0～14 歳	順位	15～64 歳	順位	65 歳以上	順位		順位
総数	12.4		61.7		25.9		46.0	
千葉市	12.7	14	62.4	12	24.9	43	45.4	45
銚子市	9.0	48	57.3	33	33.7	17	51.2	16
市川市	11.4	27	64.8	2	23.8	48	45.4	43
船橋市	13.3	9	63.5	6	23.1	50	44.2	49
館山市	11.0	31	52.1	50	36.9	10	51.8	12
木更津市	13.3	11	60.7	18	26.1	38	45.6	42
松戸市	11.8	23	62.5	11	25.6	40	45.9	40
野田市	12.5	16	59.6	24	27.9	35	46.7	34
茂原市	10.9	32	58.6	29	30.5	26	48.9	25
成田市	14.1	5	64.6	3	21.2	52	43.2	53
佐倉市	11.9	21	59.4	26	28.7	28	47.5	31
東金市	11.4	26	63.0	9	25.6	41	46.3	36
旭市	12.2	18	59.6	23	28.2	34	47.8	29
習志野市	13.3	10	64.3	5	22.4	51	43.6	51
柏市	13.0	12	62.7	10	24.4	45	44.9	46
勝浦市	7.4	53	54.9	43	37.8	6	51.9	11
市原市	12.2	19	61.7	13	26.1	37	46.3	37
流山市	14.3	4	61.6	15	24.2	47	44.3	48
八千代市	14.1	6	61.6	14	24.3	46	44.5	47
我孫子市	12.3	17	59.1	27	28.7	30	47.2	32
鴨川市	10.4	35	53.2	47	36.4	12	51.5	13
鎌ケ谷市	12.7	15	60.4	20	26.9	36	46.0	39
君津市	11.5	24	60.0	22	28.5	31	47.7	30
富津市	9.4	43	56.1	38	34.5	14	51.2	17
浦安市	14.3	3	69.8	1	15.9	54	40.5	54
四街道市	13.4	8	58.4	30	28.2	33	46.3	38
袖ケ浦市	13.6	7	61.5	16	24.9	42	45.4	44
八街市	11.0	29	63.2	8	25.7	39	46.9	33
印西市	15.0	2	64.5	4	20.5	53	43.5	52
白井市	15.7	1	60.9	17	23.4	49	44.1	50
富里市	12.0	20	63.4	7	24.7	44	45.8	41
南房総市	9.2	45	47.6	53	43.1	3	55.7	3
匝瑳市	11.1	28	57.0	34	31.9	21	50.1	22
香取市	10.3	36	56.6	37	33.1	19	50.8	18
山武市	10.0	38	59.1	28	30.9	24	49.8	24
いすみ市	9.6	41	52.4	49	38.1	5	53.0	7
大網白里市	11.5	25	60.1	21	28.4	32	48.1	28
酒々井町	11.9	22	59.4	25	28.7	29	46.6	35
栄町	9.1	46	60.6	19	30.2	27	50.0	23
神崎町	9.8	39	58.4	31	31.9	22	50.6	21
多古町	9.4	42	57.0	35	33.6	18	51.4	14
東庄町	10.3	37	55.6	41	34.2	15	51.2	15
九十九里町	9.0	47	55.8	39	35.1	13	51.9	10
芝山町	10.4	34	56.8	36	32.7	20	50.8	19
横芝光町	10.8	33	55.3	42	33.9	16	50.7	20
一宮町	12.9	13	55.6	40	31.5	23	48.7	27
睦沢町	9.7	40	53.0	48	37.3	9	52.7	8
長生村	11.0	30	58.2	32	30.8	25	48.8	26
白子町	9.3	44	54.1	46	36.6	11	52.4	9
長柄町	8.4	50	54.2	45	37.4	8	53.6	6
長南町	7.9	52	54.5	44	37.6	7	54.3	5
大多喜町	8.8	49	51.8	51	39.4	4	54.4	4
御宿町	7.1	54	45.4	54	47.6	1	57.4	1
鋸南町	8.1	51	48.4	52	43.6	2	56.0	2

資料：平成 27 年国勢調査

2．人口動態

(1) 出生数

1) 出生数

平成 30 年における千葉県の出生数は、44,591 人で、平成 25 年を 1.0 とした指数で 0.91 で、やや減少傾向で推移している。

栄町の出生数は、76 人で、平成 25 年を 1.0 とした指数で 0.63 で、県平均に比べ、減少傾向が強くなっている。

2) 人口 100 人あたりの出生数

平成 30 年における千葉県の人口 100 人あたりの出生数は、0.71 人である。

栄町は 0.37 人で、県内 54 市町村中 46 位、千葉県平均の約半数の出生数となっている。

・出生数の高い市町村

：①流山市 1.11、②印西市 0.92、③袖ケ浦市 0.92、④市川市 0.88、⑤習志野市 0.84

・出生数の低い市町村

：①勝浦市 0.30、②御宿町 0.31、③南房総市 0.34、④銚子市 0.34、⑤九十九里町 0.35

図表 19　県内市町村の人口 100 人あたりの出生数

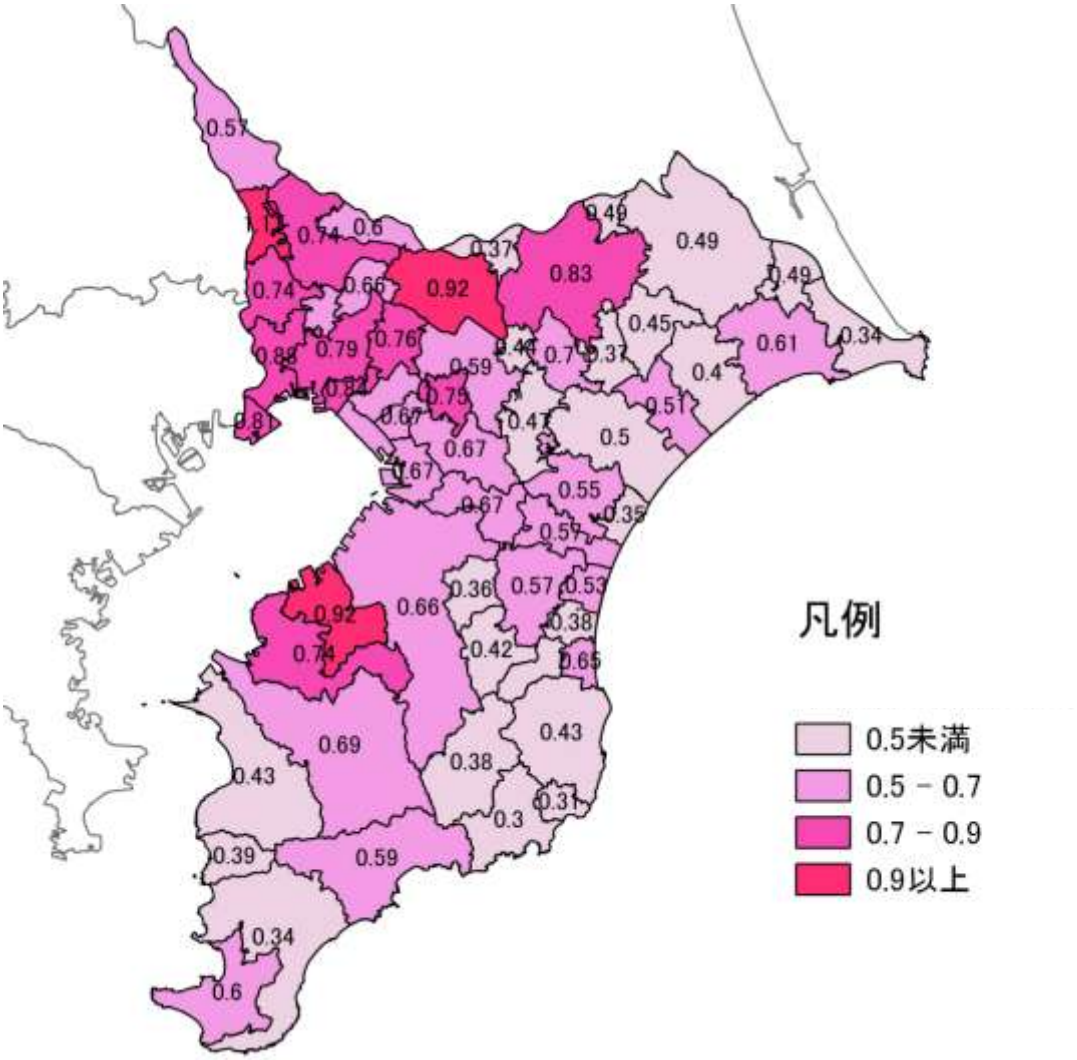

(2) 死亡数

1) 死亡数

平成 30 年における千葉県の死亡数は、59,837 人で、平成 25 年を 1.0 とした指数で 1.11 で、やや増加傾向で推移している。

栄町の死亡数は、223 人で、平成 25 年を 1.0 とした指数で 1.09 で、県平均に比べ、増加傾向が緩やかになっている。

2) 人口 100 人あたりの死亡数

平成 30 年における千葉県の人口 100 人あたりの死亡数は、1.0 人である。

栄町は 1.1 人で、県内 54 市町村中 31 位、千葉県平均とほぼ同様の死亡数となっている。

・死亡率の高い市町村

：①御宿町 2.2、②鋸南町 2.1、③大多喜町 2.1、④南房総市 2.0、⑤長南町 1.9

・死亡率の低い市町村

：①浦安市 0.5、②市川市 0.7、③流山市 0.8、④八千代市 0.8、⑤印西市 0.8

図表 20　県内市町村の人口 100 人あたりの死亡数

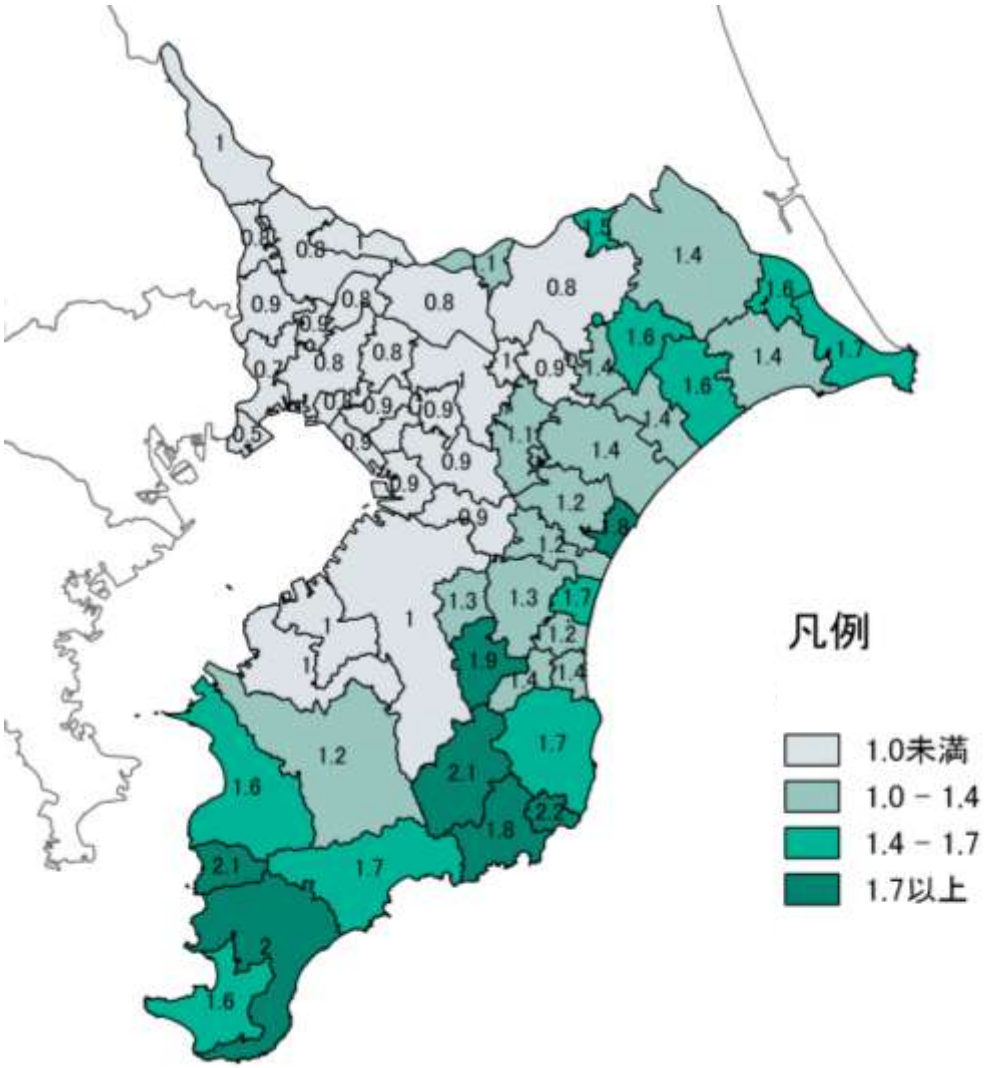

図表 21　県内市町村の出生数の推移

区分	出生数の推移						指数（平成 25 年＝1.0）					
	平成 25 年	平成 26 年	平成 27 年	平成 28 年	平成 29 年	平成 30 年	平成 25 年	平成 26 年	平成 27 年	平成 28 年	平成 29 年	平成 30 年
県計	49,194	47,653	48,147	46,656	45,243	44,591	1.00	0.97	0.98	0.95	0.92	0.91
千葉市	7,771	7,462	7,481	7,199	6,829	6,580	1.00	0.96	0.96	0.93	0.88	0.85
中央区	1,821	1,816	1,784	1,702	1,711	1,698	1.00	1.00	0.98	0.93	0.94	0.93
花見川区	1,368	1,269	1,294	1,296	1,188	1,122	1.00	0.93	0.95	0.95	0.87	0.82
稲毛区	1,210	1,241	1,271	1,255	1,147	1,079	1.00	1.03	1.05	1.04	0.95	0.89
若葉区	1,104	1,039	1,024	976	969	904	1.00	0.94	0.93	0.88	0.88	0.82
緑区	1,160	1,068	1,049	1,053	966	969	1.00	0.92	0.90	0.91	0.83	0.84
美浜区	1,108	1,029	1,059	917	848	808	1.00	0.93	0.96	0.83	0.77	0.73
銚子市	330	301	299	257	267	207	1.00	0.91	0.91	0.78	0.81	0.63
市川市	4,319	4,438	4,538	4,493	4,262	4,348	1.00	1.03	1.05	1.04	0.99	1.01
船橋市	5,692	5,438	5,400	5,313	4,992	4,998	1.00	0.96	0.95	0.93	0.88	0.88
館山市	294	310	298	284	273	275	1.00	1.05	1.01	0.97	0.93	0.94
木更津市	1,101	1,023	1,055	1,094	1,072	998	1.00	0.93	0.96	0.99	0.97	0.91
松戸市	4,016	3,823	3,975	3,782	3,679	3,609	1.00	0.95	0.99	0.94	0.92	0.90
野田市	1,069	1,001	1,011	902	867	871	1.00	0.94	0.95	0.84	0.81	0.81
茂原市	583	578	590	542	507	498	1.00	0.99	1.01	0.93	0.87	0.85
成田市	1,276	1,271	1,232	1,164	1,053	1,107	1.00	1.00	0.97	0.91	0.83	0.87
佐倉市	1,172	1,150	1,165	1,037	1,000	1,013	1.00	0.98	0.99	0.88	0.85	0.86
東金市	434	418	405	375	358	327	1.00	0.96	0.93	0.86	0.82	0.75
旭市	511	489	498	470	459	396	1.00	0.96	0.97	0.92	0.90	0.77
習志野市	1,436	1,408	1,467	1,517	1,528	1,448	1.00	0.98	1.02	1.06	1.06	1.01
柏市	3,356	3,212	3,370	3,286	3,254	3,152	1.00	0.96	1.00	0.98	0.97	0.94
勝浦市	66	79	66	80	71	53	1.00	1.20	1.00	1.21	1.08	0.80
市原市	2,033	2,048	1,926	1,995	1,878	1,795	1.00	1.01	0.95	0.98	0.92	0.88
流山市	1,706	1,686	1,796	1,885	1,998	2,120	1.00	0.99	1.05	1.10	1.17	1.24
八千代市	1,584	1,514	1,615	1,581	1,475	1,488	1.00	0.96	1.02	1.00	0.93	0.94
我孫子市	932	846	902	801	770	789	1.00	0.91	0.97	0.86	0.83	0.85
鴨川市	252	188	204	190	199	191	1.00	0.75	0.81	0.75	0.79	0.76
鎌ケ谷市	890	864	841	771	769	746	1.00	0.97	0.94	0.87	0.86	0.84
君津市	642	659	646	557	558	574	1.00	1.03	1.01	0.87	0.87	0.89
富津市	214	227	209	212	196	188	1.00	1.06	0.98	0.99	0.92	0.88
浦安市	1,395	1,332	1,317	1,344	1,344	1,372	1.00	0.95	0.94	0.96	0.96	0.98
四街道市	747	729	700	704	709	691	1.00	0.98	0.94	0.94	0.95	0.93
袖ケ浦市	507	433	518	478	513	573	1.00	0.85	1.02	0.94	1.01	1.13
八街市	421	418	393	349	349	324	1.00	0.99	0.93	0.83	0.83	0.77
印西市	753	746	698	768	859	908	1.00	0.99	0.93	1.02	1.14	1.21
白井市	467	445	440	427	406	413	1.00	0.95	0.94	0.91	0.87	0.88
富里市	376	389	391	342	380	350	1.00	1.03	1.04	0.91	1.01	0.93
南房総市	193	201	170	158	136	124	1.00	1.04	0.88	0.82	0.70	0.64
匝瑳市	263	234	236	204	191	142	1.00	0.89	0.90	0.78	0.73	0.54
香取市	449	409	410	391	374	360	1.00	0.91	0.91	0.87	0.83	0.80
山武市	281	277	318	234	208	247	1.00	0.99	1.13	0.83	0.74	0.88
いすみ市	203	228	183	191	190	158	1.00	1.12	0.90	0.94	0.94	0.78
大網白里市	290	311	297	261	267	278	1.00	1.07	1.02	0.90	0.92	0.96
酒々井町	142	114	125	126	117	91	1.00	0.80	0.88	0.89	0.82	0.64
栄町	120	102	96	98	101	76	1.00	0.85	0.80	0.82	0.84	0.63
神崎町	38	33	27	29	50	29	1.00	0.87	0.71	0.76	1.32	0.76
多古町	70	68	90	59	68	63	1.00	0.97	1.29	0.84	0.97	0.90
東庄町	65	67	69	72	58	67	1.00	1.03	1.06	1.11	0.89	1.03
九十九里町	89	73	71	72	57	53	1.00	0.82	0.80	0.81	0.64	0.60
芝山町	41	39	32	26	39	26	1.00	0.95	0.78	0.63	0.95	0.63
横芝光町	159	151	143	136	142	116	1.00	0.95	0.90	0.86	0.89	0.73
一宮町	91	75	96	73	87	77	1.00	0.82	1.05	0.80	0.96	0.85
睦沢町	34	37	38	33	29	29	1.00	1.09	1.12	0.97	0.85	0.85
長生村	80	86	73	71	64	54	1.00	1.08	0.91	0.89	0.80	0.68
白子町	61	65	46	57	45	56	1.00	1.07	0.75	0.93	0.74	0.92
長柄町	37	25	27	40	25	25	1.00	0.68	0.73	1.08	0.68	0.68
長南町	32	38	37	41	26	32	1.00	1.19	1.16	1.28	0.81	1.00
大多喜町	49	47	59	35	42	35	1.00	0.96	1.20	0.71	0.86	0.71
御宿町	35	19	31	27	22	22	1.00	0.54	0.89	0.77	0.63	0.63
鋸南町	27	29	27	23	31	29	1.00	1.07	1.00	0.85	1.15	1.07

資料：千葉県毎月常住人口調査

図表 22　県内市町村の死亡数の推移

区分	死亡数の推移						指数（平成 25 年＝1.0）					
	平成 25 年	平成 26 年	平成 27 年	平成 28 年	平成 29 年	平成 30 年	平成 25 年	平成 26 年	平成 27 年	平成 28 年	平成 29 年	平成 30 年
県計	53,772	54,034	56,685	56,690	59,212	59,837	1.00	1.00	1.05	1.05	1.10	1.11
千葉市	7,705	7,869	8,085	8,192	8,697	8,840	1.00	1.02	1.05	1.06	1.13	1.15
中央区	1,754	1,843	1,794	1,838	1,970	1,930	1.00	1.05	1.02	1.05	1.12	1.10
花見川区	1,492	1,521	1,545	1,569	1,584	1,731	1.00	1.02	1.04	1.05	1.06	1.16
稲毛区	1,253	1,248	1,336	1,304	1,401	1,417	1.00	1.00	1.07	1.04	1.12	1.13
若葉区	1,507	1,528	1,561	1,605	1,733	1,695	1.00	1.01	1.04	1.07	1.15	1.12
緑区	844	816	923	935	1,020	1,032	1.00	0.97	1.09	1.11	1.21	1.22
美浜区	855	913	926	941	989	1,035	1.00	1.07	1.08	1.10	1.16	1.21
銚子市	1,036	964	1,011	952	1,000	1,048	1.00	0.93	0.98	0.92	0.97	1.01
市川市	3,231	3,365	3,515	3,515	3,530	3,657	1.00	1.04	1.09	1.09	1.09	1.13
船橋市	4,764	4,558	4,804	4,922	5,031	5,275	1.00	0.96	1.01	1.03	1.06	1.11
館山市	701	679	694	720	751	749	1.00	0.97	0.99	1.03	1.07	1.07
木更津市	1,152	1,233	1,264	1,230	1,312	1,361	1.00	1.07	1.10	1.07	1.14	1.18
松戸市	3,706	3,833	4,048	4,049	4,398	4,416	1.00	1.03	1.09	1.09	1.19	1.19
野田市	1,393	1,458	1,594	1,537	1,579	1,518	1.00	1.05	1.14	1.10	1.13	1.09
茂原市	986	987	1,004	1,048	1,137	1,138	1.00	1.00	1.02	1.06	1.15	1.15
成田市	1,076	1,049	1,172	1,090	1,045	1,127	1.00	0.97	1.09	1.01	0.97	1.05
佐倉市	1,537	1,549	1,673	1,630	1,635	1,680	1.00	1.01	1.09	1.06	1.06	1.09
東金市	553	580	585	635	651	691	1.00	1.05	1.06	1.15	1.18	1.25
旭市	831	745	795	916	878	898	1.00	0.90	0.96	1.10	1.06	1.08
習志野市	1,207	1,181	1,270	1,236	1,312	1,364	1.00	0.98	1.05	1.02	1.09	1.13
柏市	2,958	2,928	3,205	3,162	3,453	3,432	1.00	0.99	1.08	1.07	1.17	1.16
勝浦市	308	331	366	308	365	315	1.00	1.07	1.19	1.00	1.19	1.02
市原市	2,406	2,418	2,623	2,673	2,778	2,782	1.00	1.00	1.09	1.11	1.15	1.16
流山市	1,187	1,245	1,259	1,333	1,411	1,430	1.00	1.05	1.06	1.12	1.19	1.20
八千代市	1,365	1,457	1,502	1,536	1,552	1,504	1.00	1.07	1.10	1.13	1.14	1.10
我孫子市	1,173	1,107	1,180	1,158	1,267	1,313	1.00	0.94	1.01	0.99	1.08	1.12
鴨川市	520	541	568	506	548	550	1.00	1.04	1.09	0.97	1.05	1.06
鎌ケ谷市	946	900	914	948	965	1,025	1.00	0.95	0.97	1.00	1.02	1.08
君津市	949	950	946	927	1,064	967	1.00	1.00	1.00	0.98	1.12	1.02
富津市	669	637	695	667	707	712	1.00	0.95	1.04	1.00	1.06	1.06
浦安市	789	765	859	815	841	908	1.00	0.97	1.09	1.03	1.07	1.15
四街道市	777	764	798	777	822	832	1.00	0.98	1.03	1.00	1.06	1.07
袖ケ浦市	548	539	601	577	544	605	1.00	0.98	1.10	1.05	0.99	1.10
八街市	712	708	743	760	757	734	1.00	0.99	1.04	1.07	1.06	1.03
印西市	685	663	680	712	733	770	1.00	0.97	0.99	1.04	1.07	1.12
白井市	388	420	466	438	486	521	1.00	1.08	1.20	1.13	1.25	1.34
富里市	388	435	434	449	443	459	1.00	1.12	1.12	1.16	1.14	1.18
南房総市	739	721	737	771	697	728	1.00	0.98	1.00	1.04	0.94	0.99
匝瑳市	517	553	541	522	544	564	1.00	1.07	1.05	1.01	1.05	1.09
香取市	1,091	1,041	1,137	1,148	1,175	1,044	1.00	0.95	1.04	1.05	1.08	0.96
山武市	731	709	729	723	791	688	1.00	0.97	1.00	0.99	1.08	0.94
いすみ市	614	667	610	650	729	613	1.00	1.09	0.99	1.06	1.19	1.00
大網白里市	531	538	558	511	537	557	1.00	1.01	1.05	0.96	1.01	1.05
酒々井町	169	163	188	208	212	198	1.00	0.96	1.11	1.23	1.25	1.17
栄町	205	244	227	224	218	223	1.00	1.19	1.11	1.09	1.06	1.09
神崎町	85	87	78	85	82	87	1.00	1.02	0.92	1.00	0.96	1.02
多古町	243	209	232	223	229	232	1.00	0.86	0.95	0.92	0.94	0.95
東庄町	188	203	197	188	197	214	1.00	1.08	1.05	1.00	1.05	1.14
九十九里町	260	210	272	257	263	284	1.00	0.81	1.05	0.99	1.01	1.09
芝山町	117	120	119	89	98	98	1.00	1.03	1.02	0.76	0.84	0.84
横芝光町	359	375	369	369	357	328	1.00	1.04	1.03	1.03	0.99	0.91
一宮町	136	152	145	178	171	162	1.00	1.12	1.07	1.31	1.26	1.19
睦沢町	85	95	98	102	110	100	1.00	1.12	1.15	1.20	1.29	1.18
長生村	174	174	171	172	189	167	1.00	1.00	0.98	0.99	1.09	0.96
白子町	173	173	192	195	172	183	1.00	1.00	1.11	1.13	0.99	1.06
長柄町	105	98	108	105	109	93	1.00	0.93	1.03	1.00	1.04	0.89
長南町	162	150	150	127	154	148	1.00	0.93	0.93	0.78	0.95	0.91
大多喜町	154	177	175	145	163	194	1.00	1.15	1.14	0.94	1.06	1.26
御宿町	129	159	144	140	146	152	1.00	1.23	1.12	1.09	1.13	1.18
鋸南町	159	158	155	140	177	159	1.00	0.99	0.97	0.88	1.11	1.00

資料：千葉県毎月常住人口調査

図表 23　県内市町村の人口当たりの出生率・死亡率

区分	平成 31 年人口	平成 30 年出生数			平成 31 年死亡数		
		出生数	出生率	順位	死亡数	死亡率	順位
県計	6,270,118	44,591	0.0071		59,837	0.010	
千葉市	977,752	6,580	0.0067	17	8,840	0.009	43
銚子市	60,300	207	0.0034	51	1,048	0.017	8
市川市	492,983	4,348	0.0088	4	3,657	0.007	53
船橋市	636,322	4,998	0.0079	8	5,275	0.008	47
館山市	45,779	275	0.0060	23	749	0.016	13
木更津市	135,536	998	0.0074	12	1,361	0.010	34
松戸市	490,875	3,609	0.0074	13	4,416	0.009	44
野田市	152,905	871	0.0057	27	1,518	0.010	36
茂原市	87,984	498	0.0057	28	1,138	0.013	26
成田市	132,817	1,107	0.0083	6	1,127	0.008	45
佐倉市	171,460	1,013	0.0059	24	1,680	0.010	37
東金市	59,047	327	0.0055	29	691	0.012	28
旭市	64,713	396	0.0061	21	898	0.014	21
習志野市	173,111	1,448	0.0084	5	1,364	0.008	49
柏市	425,195	3,152	0.0074	11	3,432	0.008	48
勝浦市	17,642	53	0.0030	54	315	0.018	7
市原市	271,365	1,795	0.0066	19	2,782	0.010	33
流山市	190,145	2,120	0.0111	1	1,430	0.008	52
八千代市	197,047	1,488	0.0076	9	1,504	0.008	51
我孫子市	130,961	789	0.0060	22	1,313	0.010	35
鴨川市	32,471	191	0.0059	25	550	0.017	10
鎌ケ谷市	109,406	746	0.0068	16	1,025	0.009	40
君津市	83,263	574	0.0069	15	967	0.012	29
富津市	43,754	188	0.0043	40	712	0.016	14
浦安市	169,674	1,372	0.0081	7	908	0.005	54
四街道市	91,850	691	0.0075	10	832	0.009	42
袖ケ浦市	62,586	573	0.0092	3	605	0.010	38
八街市	68,216	324	0.0047	36	734	0.011	32
印西市	99,169	908	0.0092	2	770	0.008	50
白井市	62,325	413	0.0066	18	521	0.008	46
富里市	49,929	350	0.0070	14	459	0.009	41
南房総市	36,947	124	0.0034	52	728	0.020	4
匝瑳市	35,577	142	0.0040	43	564	0.016	15
香取市	74,205	360	0.0049	35	1,044	0.014	20
山武市	49,894	247	0.0050	32	688	0.014	22
いすみ市	36,711	158	0.0043	39	613	0.017	11
大網白里市	48,384	278	0.0057	26	557	0.012	30
酒々井町	20,559	91	0.0044	38	198	0.010	39
栄町	20,444	76	0.0037	47	223	0.011	31
神崎町	5,906	29	0.0049	34	87	0.015	17
多古町	14,145	63	0.0045	37	232	0.016	12
東庄町	13,550	67	0.0049	33	214	0.016	16
九十九里町	15,361	53	0.0035	50	284	0.018	6
芝山町	7,110	26	0.0037	48	98	0.014	23
横芝光町	22,805	116	0.0051	31	328	0.014	19
一宮町	11,815	77	0.0065	20	162	0.014	24
睦沢町	6,926	29	0.0042	41	100	0.014	18
長生村	14,079	54	0.0038	45	167	0.012	27
白子町	10,663	56	0.0053	30	183	0.017	9
長柄町	7,019	25	0.0036	49	93	0.013	25
長南町	7,678	32	0.0042	42	148	0.019	5
大多喜町	9,201	35	0.0038	46	194	0.021	3
御宿町	7,034	22	0.0031	53	152	0.022	1
鋸南町	7,523	29	0.0039	44	159	0.021	2

資料：千葉県毎月常住人口調査

(3) 転入数

1) 転入数

平成 30 年における千葉県の転入数は、330,844 人で、平成 25 年を 1.0 とした指数で 1.10 で、やや増加傾向で推移している。

栄町の転入数は、636 人で、平成 25 年を 1.0 とした指数で 0.97 で、減少傾向で推移している。

2) 人口 100 人あたりの転入数

平成 30 年における千葉県の人口 100 人あたりの転入数は、5.3 人である。

栄町は 3.1 人で、県内 54 市町村中 42 位、千葉県平均よりも転入数が少なくなっている。

・転入率の高い市町村

：①一宮町 11.1、②成田市 8.4、③浦安市 7.0、④酒々井町 6.9、⑤市川市 6.8

・転入率の低い市町村

：①長南町 2.1、②匝瑳市 2.3、③東庄町 2.4、④横芝光町 2.4、⑤大多喜町 2.6

図表 24　県内市町村の人口 100 人あたりの転入数

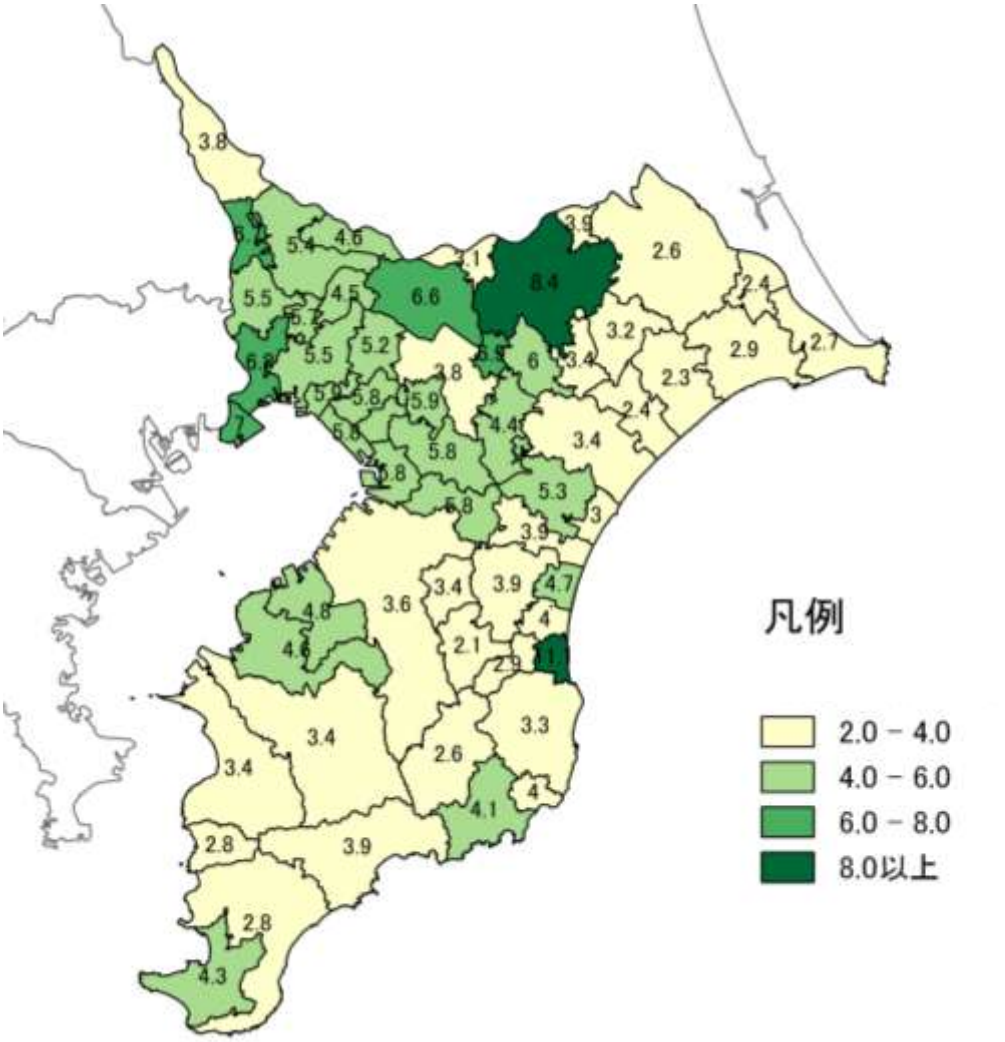

3)転入者の中の外国人の割合

平成 30 年における千葉県の外国人転入者数は、56,806 人で、その割合は 17.2%である。

栄町の外国人転入者数は 65 人、その割合は 10.2%で、県内 54 市町村中 24 位、千葉県平均よりもその割合が少なくなっている。

・外国人の割合が高い市町村
　：①一宮町 59.0%、②銚子市 39.9%、③成田市 39.1%、④白子町 38.7%、⑤八街市 34.4%
・外国人の割合が低い市町村
　：①御宿町 3.6%、②長南町 3.7%、③長生村 4.3%、④睦沢町 4.5%、⑤館山市 4.5%

4)転入者の年齢階層別の傾向

・千葉県全体の傾向は、20～29 歳が 38.1%で最も多く、次いで 30～39 歳が 22.7%で多い。
・栄町も同様に、20～29 歳が最も多いが、その割合は 26.6%で、県全体より 20 歳代の転入比率が少なくなっている。

・「20～29 歳」の割合が高い市町村
　：①成田市 51.2%、②浦安市 48.5%、③市川市 47.3%、④船橋市 43.1%、⑤旭市 42.2%
・「20～29 歳」の割合が低い市町村
　：①御宿町 7.7%、②白子町 16.4%、③勝浦市 19.1%、④長柄町 19.3%、⑤印西市 21.2%

図表 25　県内市町村の転入数の推移

区分	転入数の推移						指数（平成 25 年＝1.0）					
	平成 25 年	平成 26 年	平成 27 年	平成 28 年	平成 29 年	平成 30 年	平成 25 年	平成 26 年	平成 27 年	平成 28 年	平成 29 年	平成 30 年
県計	299,891	301,131	365,884	317,600	326,894	330,844	1.00	1.00	1.22	1.06	1.09	1.10
千葉市	53,638	54,224	65,406	53,147	55,581	56,492	1.00	1.01	1.22	0.99	1.04	1.05
中央区	13,929	13,765	17,877	14,554	15,396	15,227	1.00	0.99	1.28	1.04	1.11	1.09
花見川区	10,247	9,610	11,410	9,596	9,712	10,729	1.00	0.94	1.11	0.94	0.95	1.05
稲毛区	8,945	9,858	13,268	9,044	9,296	9,249	1.00	1.10	1.48	1.01	1.04	1.03
若葉区	7,244	7,340	8,495	7,294	7,468	7,760	1.00	1.01	1.17	1.01	1.03	1.07
緑区	6,124	5,867	6,263	5,925	6,060	6,068	1.00	0.96	1.02	0.97	0.99	0.99
美浜区	7,149	7,784	8,093	6,734	7,649	7,459	1.00	1.09	1.13	0.94	1.07	1.04
銚子市	1,727	1,726	2,198	1,601	1,681	1,645	1.00	1.00	1.27	0.93	0.97	0.95
市川市	30,873	31,909	44,583	32,804	33,225	33,395	1.00	1.03	1.44	1.06	1.08	1.08
船橋市	33,681	32,171	36,427	33,874	35,286	35,305	1.00	0.96	1.08	1.01	1.05	1.05
館山市	1,871	1,919	2,324	1,917	1,818	1,980	1.00	1.03	1.24	1.02	0.97	1.06
木更津市	6,206	6,075	7,813	6,337	6,337	6,291	1.00	0.98	1.26	1.02	1.02	1.01
松戸市	22,565	23,455	29,253	26,257	26,802	27,090	1.00	1.04	1.30	1.16	1.19	1.20
野田市	4,967	4,986	5,554	5,231	5,493	5,790	1.00	1.00	1.12	1.05	1.11	1.17
茂原市	3,234	3,053	3,104	3,099	3,327	3,405	1.00	0.94	0.96	0.96	1.03	1.05
成田市	8,905	9,001	10,820	10,038	10,754	11,097	1.00	1.01	1.22	1.13	1.21	1.25
佐倉市	6,957	6,864	8,740	6,601	6,653	6,593	1.00	0.99	1.26	0.95	0.96	0.95
東金市	3,246	3,210	3,453	3,271	3,172	3,103	1.00	0.99	1.06	1.01	0.98	0.96
旭市	1,814	2,138	2,840	2,892	2,310	1,883	1.00	1.18	1.57	1.59	1.27	1.04
習志野市	10,547	10,403	11,550	11,617	10,241	10,151	1.00	0.99	1.10	1.10	0.97	0.96
柏市	19,963	19,887	25,453	21,348	22,516	22,779	1.00	1.00	1.28	1.07	1.13	1.14
勝浦市	852	866	1,212	607	723	725	1.00	1.02	1.42	0.71	0.85	0.85
市原市	9,197	8,949	9,863	9,398	9,403	9,879	1.00	0.97	1.07	1.02	1.02	1.07
流山市	8,985	9,877	11,339	11,289	12,173	12,728	1.00	1.10	1.26	1.26	1.35	1.42
八千代市	9,285	9,689	11,815	9,603	10,606	10,330	1.00	1.04	1.27	1.03	1.14	1.11
我孫子市	5,112	5,183	6,392	5,661	5,962	6,083	1.00	1.01	1.25	1.11	1.17	1.19
鴨川市	1,304	1,244	1,445	1,236	1,323	1,277	1.00	0.95	1.11	0.95	1.01	0.98
鎌ケ谷市	5,199	5,667	6,849	5,950	6,379	6,253	1.00	1.09	1.32	1.14	1.23	1.20
君津市	2,974	3,047	3,167	2,801	2,804	2,828	1.00	1.02	1.06	0.94	0.94	0.95
富津市	1,477	1,405	1,701	1,509	1,454	1,478	1.00	0.95	1.15	1.02	0.98	1.00
浦安市	10,780	10,651	11,669	11,853	11,514	11,909	1.00	0.99	1.08	1.10	1.07	1.10
四街道市	4,184	3,804	4,276	4,793	5,729	5,402	1.00	0.91	1.02	1.15	1.37	1.29
袖ケ浦市	2,374	2,285	2,430	2,450	2,770	2,979	1.00	0.96	1.02	1.03	1.17	1.25
八街市	2,653	2,504	3,863	2,662	2,740	2,987	1.00	0.94	1.46	1.00	1.03	1.13
印西市	4,602	4,327	5,384	6,136	5,851	6,568	1.00	0.94	1.17	1.33	1.27	1.43
白井市	2,718	2,670	3,073	2,733	2,916	2,814	1.00	0.98	1.13	1.01	1.07	1.04
富里市	2,694	2,767	2,982	2,917	2,994	3,004	1.00	1.03	1.11	1.08	1.11	1.12
南房総市	1,143	1,025	1,158	1,056	1,024	1,039	1.00	0.90	1.01	0.92	0.90	0.91
匝瑳市	897	805	832	868	812	803	1.00	0.90	0.93	0.97	0.91	0.90
香取市	1,780	1,670	2,134	1,915	1,914	1,927	1.00	0.94	1.20	1.08	1.08	1.08
山武市	1,540	1,488	1,924	1,615	1,726	1,715	1.00	0.97	1.25	1.05	1.12	1.11
いすみ市	1,146	1,145	1,310	1,065	1,204	1,212	1.00	1.00	1.14	0.93	1.05	1.06
大網白里市	1,859	2,015	2,616	2,104	1,923	1,884	1.00	1.08	1.41	1.13	1.03	1.01
酒々井町	1,166	1,096	1,268	1,292	1,387	1,423	1.00	0.94	1.09	1.11	1.19	1.22
栄町	654	686	1,139	689	720	636	1.00	1.05	1.74	1.05	1.10	0.97
神崎町	197	170	239	206	217	231	1.00	0.86	1.21	1.05	1.10	1.17
多古町	379	441	504	457	524	450	1.00	1.16	1.33	1.21	1.38	1.19
東庄町	337	342	356	294	387	322	1.00	1.01	1.06	0.87	1.15	0.96
九十九里町	495	516	733	464	470	467	1.00	1.04	1.48	0.94	0.95	0.94
芝山町	279	184	433	233	316	243	1.00	0.66	1.55	0.84	1.13	0.87
横芝光町	792	784	1,014	735	598	546	1.00	0.99	1.28	0.93	0.76	0.69
一宮町	548	594	717	847	951	1,311	1.00	1.08	1.31	1.55	1.74	2.39
睦沢町	220	284	336	169	162	199	1.00	1.29	1.53	0.77	0.74	0.90
長生村	468	457	515	543	510	564	1.00	0.98	1.10	1.16	1.09	1.21
白子町	303	385	333	353	490	499	1.00	1.27	1.10	1.17	1.62	1.65
長柄町	186	186	204	177	211	242	1.00	1.00	1.10	0.95	1.13	1.30
長南町	190	174	287	152	130	162	1.00	0.92	1.51	0.80	0.68	0.85
大多喜町	223	216	346	207	208	238	1.00	0.97	1.55	0.93	0.93	1.07
御宿町	314	312	286	318	278	281	1.00	0.99	0.91	1.01	0.89	0.89
鋸南町	191	200	222	209	195	207	1.00	1.05	1.16	1.09	1.02	1.08

資料：千葉県毎月常住人口調査

図表 26　県内市町村の人口当たりの転入率・転出率

区分	平成 31 年人口	平成 30 年転入数			平成 31 年転出数		
		転入数	転入率	順位	転出数	転出率	順位
県計	6,270,118	330,844	0.053		303,366	0.048	
千葉市	977,752	56,492	0.058	11	52,015	0.053	10
銚子市	60,300	1,645	0.027	48	2,178	0.036	38
市川市	492,983	33,395	0.068	5	31,155	0.063	5
船橋市	636,322	35,305	0.055	13	30,947	0.049	15
館山市	45,779	1,980	0.043	24	2,076	0.045	19
木更津市	135,536	6,291	0.046	21	5,784	0.043	27
松戸市	490,875	27,090	0.055	14	24,114	0.049	13
野田市	152,905	5,790	0.038	33	5,200	0.034	44
茂原市	87,984	3,405	0.039	31	3,495	0.040	29
成田市	132,817	11,097	0.084	2	10,719	0.081	2
佐倉市	171,460	6,593	0.038	32	6,384	0.037	32
東金市	59,047	3,103	0.053	16	3,360	0.057	7
旭市	64,713	1,883	0.029	44	1,977	0.031	47
習志野市	173,111	10,151	0.059	10	9,662	0.056	8
柏市	425,195	22,779	0.054	15	18,904	0.044	22
勝浦市	17,642	725	0.041	25	865	0.049	14
市原市	271,365	9,879	0.036	34	9,860	0.036	37
流山市	190,145	12,728	0.067	6	8,344	0.044	24
八千代市	197,047	10,330	0.052	17	9,128	0.046	18
我孫子市	130,961	6,083	0.046	20	5,732	0.044	25
鴨川市	32,471	1,277	0.039	28	1,402	0.043	26
鎌ケ谷市	109,406	6,253	0.057	12	5,921	0.054	9
君津市	83,263	2,828	0.034	38	3,228	0.039	31
富津市	43,754	1,478	0.034	39	1,530	0.035	42
浦安市	169,674	11,909	0.070	3	10,868	0.064	4
四街道市	91,850	5,402	0.059	9	4,418	0.048	16
袖ケ浦市	62,586	2,979	0.048	18	2,168	0.035	43
八街市	68,216	2,987	0.044	23	3,524	0.052	11
印西市	99,169	6,568	0.066	7	4,693	0.047	17
白井市	62,325	2,814	0.045	22	2,773	0.044	21
富里市	49,929	3,004	0.060	8	2,952	0.059	6
南房総市	36,947	1,039	0.028	46	1,060	0.029	51
匝瑳市	35,577	803	0.023	53	946	0.027	53
香取市	74,205	1,927	0.026	49	2,176	0.029	50
山武市	49,894	1,715	0.034	36	2,040	0.041	28
いすみ市	36,711	1,212	0.033	40	1,302	0.035	40
大網白里市	48,384	1,884	0.039	30	1,898	0.039	30
酒々井町	20,559	1,423	0.069	4	1,440	0.070	3
栄町	20,444	636	0.031	42	754	0.037	33
神崎町	5,906	231	0.039	29	264	0.045	20
多古町	14,145	450	0.032	41	515	0.036	36
東庄町	13,550	322	0.024	52	398	0.029	49
九十九里町	15,361	467	0.030	43	563	0.037	34
芝山町	7,110	243	0.034	37	365	0.051	12
横芝光町	22,805	546	0.024	51	690	0.030	48
一宮町	11,815	1,311	0.111	1	1,184	0.100	1
睦沢町	6,926	199	0.029	45	190	0.027	52
長生村	14,079	564	0.040	26	500	0.036	39
白子町	10,663	499	0.047	19	474	0.044	23
長柄町	7,019	242	0.034	35	246	0.035	41
長南町	7,678	162	0.021	54	175	0.023	54
大多喜町	9,201	238	0.026	50	302	0.033	46
御宿町	7,034	281	0.040	27	234	0.033	45
鋸南町	7,523	207	0.028	47	274	0.036	35

資料：千葉県毎月常住人口調査

図表 27　転入者に占める外国人の割合（平成 30 年）

区分	総数	総数			
		日本人	外国人	外国人比率	順位
県計	330,844	274,038	56,806	17.2%	34
千葉市	56,492	48,329	8,163	14.4%	2
銚子市	1,645	988	657	39.9%	26
市川市	33,395	27,675	5,720	17.1%	29
船橋市	35,305	29,939	5,366	15.2%	50
館山市	1,980	1,890	90	4.5%	40
木更津市	6,291	5,602	689	11.0%	23
松戸市	27,090	21,918	5,172	19.1%	30
野田市	5,790	4,918	872	15.1%	25
茂原市	3,405	2,776	629	18.5%	3
成田市	11,097	6,757	4,340	39.1%	36
佐倉市	6,593	5,676	917	13.9%	21
東金市	3,103	2,458	645	20.8%	16
旭市	1,883	1,414	469	24.9%	38
習志野市	10,151	8,757	1,394	13.7%	31
柏市	22,779	19,355	3,424	15.0%	42
勝浦市	725	648	77	10.6%	35
市原市	9,879	8,485	1,394	14.1%	49
流山市	12,728	11,909	819	6.4%	32
八千代市	10,330	8,795	1,535	14.9%	18
我孫子市	6,083	4,639	1,444	23.7%	20
鴨川市	1,277	1,001	276	21.6%	17
鎌ケ谷市	6,253	4,729	1,524	24.4%	46
君津市	2,828	2,606	222	7.9%	41
富津市	1,478	1,320	158	10.7%	43
浦安市	11,909	10,668	1,241	10.4%	12
四街道市	5,402	3,879	1,523	28.2%	48
袖ケ浦市	2,979	2,758	221	7.4%	5
八街市	2,987	1,960	1,027	34.4%	22
印西市	6,568	5,243	1,325	20.2%	19
白井市	2,814	2,157	657	23.3%	10
富里市	3,004	2,136	868	28.9%	28
南房総市	1,039	876	163	15.7%	37
匝瑳市	803	692	111	13.8%	15
香取市	1,927	1,445	482	25.0%	11
山武市	1,715	1,225	490	28.6%	13
いすみ市	1,212	882	330	27.2%	47
大網白里市	1,884	1,739	145	7.7%	6
酒々井町	1,423	941	482	33.9%	44
栄町	636	571	65	10.2%	24
神崎町	231	187	44	19.0%	9
多古町	450	309	141	31.3%	8
東庄町	322	220	102	31.7%	14
九十九里町	467	343	124	26.6%	7
芝山町	243	165	78	32.1%	27
横芝光町	546	453	93	17.0%	1
一宮町	1,311	537	774	59.0%	51
睦沢町	199	190	9	4.5%	52
長生村	564	540	24	4.3%	4
白子町	499	306	193	38.7%	33
長柄町	242	207	35	14.5%	53
長南町	162	156	6	3.7%	39
大多喜町	238	209	29	12.2%	54
御宿町	281	271	10	3.6%	45
鋸南町	207	189	18	8.7%	34

資料：千葉県毎月常住人口調査

図表 28　年齢階層別の転入者の割合

	総数	0～9歳	10～19歳	20～29歳	30～39歳	40～49歳	50～59歳	60歳以上	不詳/その他
県計	100.0%	8.7%	6.2%	38.1%	22.7%	10.7%	5.7%	7.9%	0.0%
千葉市	100.0%	8.5%	6.0%	35.8%	22.2%	11.8%	6.5%	9.3%	0.0%
銚子市	100.0%	6.7%	7.6%	40.7%	19.4%	9.9%	6.5%	9.3%	0.0%
市川市	100.0%	6.1%	4.4%	47.3%	23.8%	9.7%	4.7%	4.1%	0.0%
船橋市	100.0%	7.7%	5.6%	43.1%	22.6%	9.6%	5.1%	6.2%	0.0%
館山市	100.0%	8.1%	8.7%	28.0%	19.2%	13.7%	7.7%	14.7%	0.0%
木更津市	100.0%	11.0%	8.0%	33.9%	22.1%	12.2%	5.4%	7.5%	0.0%
松戸市	100.0%	7.5%	4.9%	41.1%	24.1%	9.9%	5.5%	7.0%	0.0%
野田市	100.0%	10.5%	7.6%	32.8%	22.2%	11.4%	6.3%	9.2%	0.0%
茂原市	100.0%	9.1%	5.6%	31.6%	19.6%	11.9%	7.6%	14.5%	0.1%
成田市	100.0%	6.2%	6.8%	51.2%	17.9%	8.3%	4.4%	5.2%	0.0%
佐倉市	100.0%	9.9%	6.2%	33.6%	20.8%	12.0%	6.8%	10.7%	0.0%
東金市	100.0%	6.2%	14.9%	37.9%	16.0%	9.1%	6.3%	9.7%	0.0%
旭市	100.0%	7.7%	6.3%	42.2%	24.3%	8.1%	5.1%	6.2%	0.0%
習志野市	100.0%	7.6%	9.2%	37.4%	23.4%	10.3%	5.8%	6.5%	0.0%
柏市	100.0%	10.1%	5.4%	36.2%	24.6%	10.7%	5.3%	7.7%	0.0%
勝浦市	100.0%	4.0%	35.2%	19.1%	11.5%	8.1%	8.1%	13.9%	0.0%
市原市	100.0%	9.0%	6.8%	36.2%	20.3%	11.2%	6.9%	9.5%	0.0%
流山市	100.0%	13.0%	3.8%	31.6%	30.0%	11.2%	4.5%	6.0%	0.0%
八千代市	100.0%	9.8%	4.7%	35.9%	23.0%	11.5%	6.5%	8.6%	0.0%
我孫子市	100.0%	9.0%	5.4%	34.2%	23.5%	11.7%	5.8%	10.4%	0.0%
鴨川市	100.0%	5.4%	10.2%	41.3%	17.1%	8.4%	4.6%	13.1%	0.0%
鎌ケ谷市	100.0%	7.6%	5.5%	36.0%	22.3%	12.7%	7.0%	8.8%	0.0%
君津市	100.0%	8.7%	13.5%	34.8%	17.1%	10.3%	6.2%	9.4%	0.0%
富津市	100.0%	9.5%	9.7%	33.6%	16.1%	10.7%	7.7%	12.6%	0.0%
浦安市	100.0%	7.8%	5.1%	48.5%	21.0%	9.4%	3.7%	4.4%	0.0%
四街道市	100.0%	13.2%	6.7%	30.9%	24.3%	12.1%	4.9%	7.8%	0.0%
袖ケ浦市	100.0%	13.7%	4.6%	33.3%	25.0%	10.6%	4.8%	7.9%	0.0%
八街市	100.0%	9.0%	6.0%	33.0%	18.2%	13.2%	7.3%	13.3%	0.0%
印西市	100.0%	14.7%	14.4%	21.2%	23.9%	10.5%	5.5%	9.9%	0.0%
白井市	100.0%	12.1%	4.3%	29.9%	23.9%	12.0%	5.5%	12.4%	0.0%
富里市	100.0%	7.2%	5.8%	38.3%	23.2%	12.5%	6.1%	6.9%	0.0%
南房総市	100.0%	11.4%	7.3%	22.4%	18.2%	12.1%	8.5%	20.1%	0.0%
匝瑳市	100.0%	10.7%	5.9%	36.2%	20.9%	10.3%	7.2%	8.9%	0.0%
香取市	100.0%	9.1%	5.0%	37.0%	24.1%	8.8%	5.9%	10.0%	0.1%
山武市	100.0%	8.9%	5.5%	29.3%	22.2%	13.0%	8.4%	12.7%	0.0%
いすみ市	100.0%	10.7%	4.8%	24.1%	17.7%	13.0%	8.2%	21.4%	0.0%
大網白里市	100.0%	9.5%	5.3%	29.6%	21.4%	12.3%	7.3%	14.3%	0.3%
酒々井町	100.0%	4.2%	21.3%	40.7%	13.8%	10.9%	3.2%	5.8%	0.0%
栄町	100.0%	7.1%	9.0%	26.6%	22.0%	13.1%	7.1%	15.1%	0.0%
神崎町	100.0%	8.2%	6.3%	26.4%	18.3%	13.0%	5.3%	22.6%	0.0%
多古町	100.0%	10.9%	9.9%	33.0%	21.8%	9.4%	5.7%	9.2%	0.0%
東庄町	100.0%	10.7%	7.6%	39.1%	23.9%	6.2%	5.9%	6.6%	0.0%
九十九里町	100.0%	8.7%	5.5%	29.6%	15.8%	13.5%	8.7%	18.2%	0.0%
芝山町	100.0%	9.0%	4.5%	34.2%	20.3%	9.5%	6.8%	15.8%	0.0%
横芝光町	100.0%	8.6%	6.4%	32.7%	19.5%	12.7%	7.0%	13.1%	0.0%
一宮町	100.0%	9.6%	8.3%	21.4%	22.5%	15.0%	9.4%	13.7%	0.0%
睦沢町	100.0%	15.4%	12.1%	22.5%	22.0%	14.8%	3.3%	9.9%	0.0%
長生村	100.0%	10.4%	17.0%	27.0%	18.9%	9.2%	6.0%	11.6%	0.0%
白子町	100.0%	9.0%	6.1%	16.4%	24.1%	13.8%	10.9%	19.6%	0.0%
長柄町	100.0%	7.3%	6.4%	19.3%	17.0%	13.3%	12.4%	24.3%	0.0%
長南町	100.0%	13.2%	2.0%	27.8%	15.2%	9.9%	4.6%	21.9%	5.3%
大多喜町	100.0%	10.9%	19.6%	24.3%	15.2%	9.6%	6.1%	14.3%	0.0%
御宿町	100.0%	5.4%	5.4%	7.7%	14.3%	12.7%	11.2%	43.2%	0.0%
鋸南町	100.0%	13.2%	10.6%	25.9%	18.5%	10.6%	6.3%	14.8%	0.0%

資料：内閣府提供資料

(4) 転出数

1) 転出数

平成 30 年における千葉県の転出数は、303,366 人で、平成 25 年を 1.0 とした指数で 1.02 で、ほぼ横ばいで推移している。

栄町の転出数は 754 人で、平成 25 年を 1.0 とした指数で 0.80 で、減少傾向で推移している。

2) 人口 100 人あたりの転出数

平成 30 年における千葉県の人口 100 人あたりの転出数は、4.8 人である。

栄町は 3.7 人で、県内 54 市町村中 33 位、千葉県平均よりも転出数が少なくなっている。

・転出率の高い市町村

：①一宮町 10.0、②成田市 8.1、③酒々井町 7.0、④浦安市 6.4、⑤市川市 6.3

・転出率の低い市町村

：①長南町 2.3、②匝瑳市 2.7、③睦沢町 2.7、④南房総市 2.9、⑤香取市 2.9

図表 29　県内市町村の人口 100 人あたりの転出数

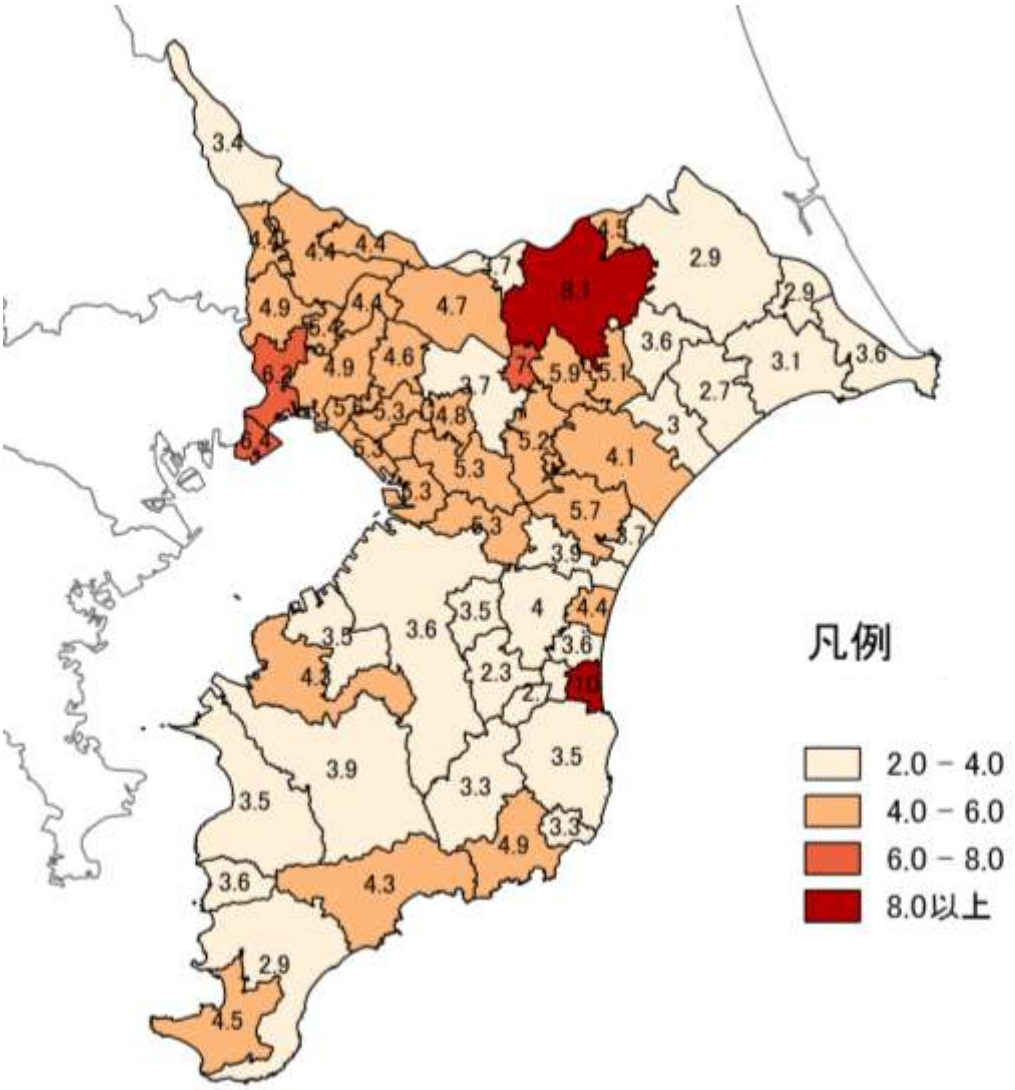

図表 30　県内市町村の転出数の推移

区分	転出数の推移						指数（平成 25 年＝1.0）					
	平成 25 年	平成 26 年	平成 27 年	平成 28 年	平成 29 年	平成 30 年	平成 25 年	平成 26 年	平成 27 年	平成 28 年	平成 29 年	平成 30 年
県計	296,679	288,498	330,845	289,831	297,513	303,366	1.00	0.97	1.12	0.98	1.00	1.02
千葉市	53,072	51,492	59,315	50,971	51,487	52,015	1.00	0.97	1.12	0.96	0.97	0.98
中央区	12,776	12,577	15,881	13,009	13,250	13,389	1.00	0.98	1.24	1.02	1.04	1.05
花見川区	10,078	10,078	11,084	9,561	9,863	9,966	1.00	1.00	1.10	0.95	0.98	0.99
稲毛区	9,402	8,735	9,794	8,972	8,726	8,756	1.00	0.93	1.04	0.95	0.93	0.93
若葉区	7,287	6,991	7,861	7,041	7,066	7,191	1.00	0.96	1.08	0.97	0.97	0.99
緑区	5,567	5,351	6,026	5,280	5,315	5,554	1.00	0.96	1.08	0.95	0.95	1.00
美浜区	7,962	7,760	8,669	7,108	7,267	7,159	1.00	0.97	1.09	0.89	0.91	0.90
銚子市	2,275	2,289	2,446	2,097	2,245	2,178	1.00	1.01	1.08	0.92	0.99	0.96
市川市	31,428	29,373	36,307	29,598	30,096	31,155	1.00	0.93	1.16	0.94	0.96	0.99
船橋市	31,042	29,614	33,151	30,137	30,667	30,947	1.00	0.95	1.07	0.97	0.99	1.00
館山市	2,101	1,972	1,995	1,902	1,971	2,076	1.00	0.94	0.95	0.91	0.94	0.99
木更津市	5,396	5,146	5,499	5,557	5,569	5,784	1.00	0.95	1.02	1.03	1.03	1.07
松戸市	23,165	22,031	26,577	23,508	23,880	24,114	1.00	0.95	1.15	1.01	1.03	1.04
野田市	5,341	5,052	5,843	4,841	5,047	5,200	1.00	0.95	1.09	0.91	0.94	0.97
茂原市	3,183	3,267	3,217	3,002	3,165	3,495	1.00	1.03	1.01	0.94	0.99	1.10
成田市	8,358	9,030	10,512	9,517	9,998	10,719	1.00	1.08	1.26	1.14	1.20	1.28
佐倉市	6,937	6,516	7,348	6,320	6,471	6,384	1.00	0.94	1.06	0.91	0.93	0.92
東金市	3,175	3,443	3,710	3,222	3,342	3,360	1.00	1.08	1.17	1.01	1.05	1.06
旭市	1,930	2,389	3,268	2,761	2,717	1,977	1.00	1.24	1.69	1.43	1.41	1.02
習志野市	9,264	9,297	11,143	8,875	9,686	9,662	1.00	1.00	1.20	0.96	1.05	1.04
柏市	18,513	17,964	20,343	17,783	18,574	18,904	1.00	0.97	1.10	0.96	1.00	1.02
勝浦市	1,010	985	1,054	898	936	865	1.00	0.98	1.04	0.89	0.93	0.86
市原市	10,181	9,282	11,168	9,324	9,889	9,860	1.00	0.91	1.10	0.92	0.97	0.97
流山市	7,644	7,445	8,351	7,452	7,937	8,344	1.00	0.97	1.09	0.97	1.04	1.09
八千代市	9,249	8,962	9,409	8,888	8,790	9,128	1.00	0.97	1.02	0.96	0.95	0.99
我孫子市	5,385	5,372	5,756	5,539	5,696	5,732	1.00	1.00	1.07	1.03	1.06	1.06
鴨川市	1,350	1,322	1,381	1,389	1,396	1,402	1.00	0.98	1.02	1.03	1.03	1.04
鎌ケ谷市	5,245	5,764	6,367	5,751	5,744	5,921	1.00	1.10	1.21	1.10	1.10	1.13
君津市	3,354	3,199	3,819	3,326	3,246	3,228	1.00	0.95	1.14	0.99	0.97	0.96
富津市	1,570	1,535	1,646	1,574	1,541	1,530	1.00	0.98	1.05	1.00	0.98	0.97
浦安市	10,846	10,672	11,120	9,865	10,630	10,868	1.00	0.98	1.03	0.91	0.98	1.00
四街道市	3,615	3,636	3,979	4,024	4,753	4,418	1.00	1.01	1.10	1.11	1.31	1.22
袖ケ浦市	2,132	2,033	2,343	2,108	2,148	2,168	1.00	0.95	1.10	0.99	1.01	1.02
八街市	2,995	3,057	3,328	2,958	3,048	3,524	1.00	1.02	1.11	0.99	1.02	1.18
印西市	4,116	4,030	4,239	3,969	3,954	4,693	1.00	0.98	1.03	0.96	0.96	1.14
白井市	2,515	2,452	3,056	2,546	2,391	2,773	1.00	0.97	1.22	1.01	0.95	1.10
富里市	2,778	2,767	3,161	2,630	2,800	2,952	1.00	1.00	1.14	0.95	1.01	1.06
南房総市	1,206	1,147	1,156	1,095	1,170	1,060	1.00	0.95	0.96	0.91	0.97	0.88
匝瑳市	976	958	1,414	1,038	961	946	1.00	0.98	1.45	1.06	0.98	0.97
香取市	2,302	2,098	2,460	2,191	2,257	2,176	1.00	0.91	1.07	0.95	0.98	0.95
山武市	1,952	1,935	2,191	1,830	1,877	2,040	1.00	0.99	1.12	0.94	0.96	1.05
いすみ市	1,222	1,219	1,265	1,260	1,238	1,302	1.00	1.00	1.04	1.03	1.01	1.07
大網白里市	1,884	1,943	2,704	2,071	1,932	1,898	1.00	1.03	1.44	1.10	1.03	1.01
酒々井町	1,082	1,153	1,318	1,334	1,458	1,440	1.00	1.07	1.22	1.23	1.35	1.33
栄町	944	822	823	838	834	754	1.00	0.87	0.87	0.89	0.88	0.80
神崎町	214	234	281	215	227	264	1.00	1.09	1.31	1.00	1.06	1.23
多古町	516	509	630	490	466	515	1.00	0.99	1.22	0.95	0.90	1.00
東庄町	384	400	505	355	394	398	1.00	1.04	1.32	0.92	1.03	1.04
九十九里町	714	671	638	624	667	563	1.00	0.94	0.89	0.87	0.93	0.79
芝山町	284	269	358	284	264	365	1.00	0.95	1.26	1.00	0.93	1.29
横芝光町	820	824	780	765	638	690	1.00	1.00	0.95	0.93	0.78	0.84
一宮町	512	542	722	795	835	1,184	1.00	1.06	1.41	1.55	1.63	2.31
睦沢町	190	222	183	220	190	190	1.00	1.17	0.96	1.16	1.00	1.00
長生村	496	458	507	501	560	500	1.00	0.92	1.02	1.01	1.13	1.01
白子町	433	376	500	370	553	474	1.00	0.87	1.15	0.85	1.28	1.09
長柄町	295	244	279	236	231	246	1.00	0.83	0.95	0.80	0.78	0.83
長南町	255	246	249	199	224	175	1.00	0.96	0.98	0.78	0.88	0.69
大多喜町	346	300	344	279	265	302	1.00	0.87	0.99	0.81	0.77	0.87
御宿町	245	288	369	280	256	234	1.00	1.18	1.51	1.14	1.04	0.96
鋸南町	242	252	318	229	202	274	1.00	1.04	1.31	0.95	0.83	1.13

資料：千葉県毎月常住人口調査

３．結婚・出産の状況

(1) 有配偶率

1) 有配偶率

平成 27 年における千葉県の有配偶率は、58.3%である。

栄町の有配偶率は、61.3%で、千葉県の平均値を上回っている。

2) 年齢階層別の有配偶率

平成27年における千葉県の年齢階層別の有配偶率は、25～29歳で28.9%、30～34歳で53.3%、35～39 歳で 63.8%である。

栄町の年齢階層別の有配偶率は、25～29 歳で 24.1%（県平均に比べ-4.8%）、30～34 歳で 37.0%（同-16.3%）、35～39 歳で 51.1%（同-2.2%）で、30～34 歳の配偶率が県平均に比べ、特に低くなっている。

図表 31　年齢別有配偶率

千葉県	総人口	未婚	有配偶	有配偶率
総数（15 歳以上）	5,364,231	1,460,638	3,128,451	58.3%
15～19 歳	289,116	286,008	1,094	0.4%
20～24 歳	298,538	271,704	16,849	5.6%
25～29 歳	312,386	205,843	90,160	28.9%
30～34 歳	360,240	146,475	192,079	53.3%
35～39 歳	415,886	122,916	265,241	63.8%
40～44 歳	506,031	125,061	340,213	67.2%
45～49 歳	449,920	92,199	314,050	69.8%
栄町	**総人口**	**未婚**	**有配偶**	**有配偶率**
総数（15 歳以上）	19,035	4,708	11,663	61.3%
15～19 歳	849	846	2	0.2%
20～24 歳	911	846	59	6.5%
25～29 歳	1,006	741	242	24.1%
30～34 歳	1,131	646	419	37.0%
35～39 歳	1,134	466	580	51.1%
40～44 歳	1,182	364	708	59.9%
45～49 歳	1,095	223	756	69.0%

資料：平成 27 年国勢調査

(2) 合計特殊出生率

1) 合計特殊出生率

平成 29 年における千葉県の合計特殊出生率は 1.34 で、全国平均 1.43 を下回っている。

栄町の合計特殊出生率は 1.06 で、県内 54 市町村中 46 位となっている。

2) 母親の年齢別合計特殊出生率

千葉県の母親の年齢別合計特殊出生率は、25～29 歳 0.37310、30～34 歳 0.48630、35～39 歳 0.27180 である。

栄町の母親の年齢別合計特殊出生率は、25～29 歳 0.33580（県平均に比べ-0.03730）、30～34 歳 0.37285（同-0.11345）、35～39 歳 0.18665（同-0.08515）で、30～34 歳の合計特殊出生率が県平均に比べ、特に低くなっている。

図表 32　県内市町村の合計特殊出生率の推移

市町村	平成											
	19 年	20 年	21 年	22 年	23 年	24 年	25 年	26 年	27 年	28 年	29 年	
全国	1.34	1.37	1.37	1.39	1.39	1.41	1.43	1.42	1.45	1.44	1.43	
県計	1.25	1.29	1.31	1.34	1.31	1.31	1.33	1.32	1.38	1.35	1.34	
神崎町	0.86	1.22	0.74	1.22	1.13	0.98	1.39	1.26	0.97	1.23	1.81	1
流山市	1.27	1.31	1.33	1.38	1.49	1.44	1.50	1.47	1.53	1.57	1.62	2
一宮町	1.36	1.19	1.16	1.73	1.30	1.42	1.28	1.20	1.63	1.27	1.62	3
袖ヶ浦市	1.23	1.40	1.37	1.38	1.33	1.46	1.45	1.29	1.53	1.44	1.56	4
木更津市	1.24	1.33	1.37	1.55	1.47	1.52	1.52	1.43	1.46	1.60	1.52	5
館山市	1.52	1.42	1.41	1.61	1.62	1.61	1.37	1.53	1.44	1.44	1.46	6
四街道市	1.18	1.18	1.17	1.30	1.32	1.31	1.43	1.46	1.41	1.46	1.45	7
習志野市	1.23	1.22	1.22	1.28	1.32	1.33	1.35	1.33	1.38	1.45	1.44	8
印西市	1.13	1.32	1.27	1.36	1.26	1.29	1.29	1.30	1.23	1.32	1.44	9
旭市	1.48	1.34	1.42	1.48	1.44	1.53	1.44	1.41	1.46	1.42	1.43	10
富里市	1.23	1.33	1.26	1.33	1.34	1.35	1.29	1.36	1.43	1.28	1.43	11
横芝光町	1.20	1.21	1.23	1.37	1.15	1.31	1.29	1.33	1.28	1.27	1.42	12
君津市	1.32	1.45	1.33	1.49	1.34	1.42	1.48	1.52	1.54	1.36	1.40	13
市原市	1.26	1.27	1.27	1.32	1.35	1.37	1.34	1.39	1.35	1.40	1.37	14
八千代市	1.29	1.33	1.39	1.41	1.40	1.40	1.37	1.36	1.45	1.44	1.36	15
鴨川市	1.35	1.53	1.34	1.52	1.39	1.32	1.45	1.14	1.29	1.23	1.36	16
柏市	1.21	1.24	1.28	1.32	1.33	1.29	1.31	1.29	1.37	1.35	1.35	17
いすみ市	1.08	1.20	1.40	1.36	1.39	1.21	1.23	1.42	1.18	1.30	1.33	18
千葉市	1.23	1.26	1.26	1.35	1.32	1.35	1.35	1.33	1.36	1.34	1.32	19
市川市	1.28	1.25	1.28	1.37	1.30	1.33	1.32	1.37	1.39	1.38	1.32	20
船橋市	1.28	1.31	1.35	1.36	1.38	1.37	1.39	1.36	1.39	1.37	1.32	21
松戸市	1.20	1.29	1.29	1.33	1.36	1.30	1.36	1.30	1.38	1.31	1.30	22
大多喜町	1.10	1.32	0.83	1.37	1.20	1.07	1.20	1.23	1.57	0.98	1.29	23
鎌ヶ谷市	1.17	1.34	1.24	1.39	1.33	1.38	1.33	1.33	1.33	1.28	1.28	24
白井市	1.23	1.37	1.43	1.35	1.38	1.27	1.24	1.24	1.24	1.28	1.28	25
勝浦市	1.24	1.32	1.10	1.19	1.19	1.31	0.89	1.18	1.01	1.38	1.27	26
成田市	1.44	1.43	1.40	1.42	1.47	1.47	1.42	1.42	1.43	1.35	1.26	27
茂原市	1.22	1.33	1.25	1.31	1.27	1.34	1.25	1.28	1.35	1.25	1.24	28
東金市	1.38	1.24	1.34	1.36	1.24	1.48	1.34	1.32	1.28	1.22	1.23	29
匝瑳市	1.42	1.38	1.30	1.36	1.47	1.30	1.39	1.35	1.37	1.24	1.23	30
多古町	1.23	1.32	1.12	1.58	1.27	1.23	1.18	1.11	1.49	1.04	1.23	31
芝山町	1.55	1.33	1.20	1.19	0.98	1.32	1.03	1.11	0.98	0.80	1.21	32
鋸南町	1.08	1.38	0.92	1.19	0.98	1.17	0.93	1.03	0.97	0.78	1.21	33
我孫子市	1.24	1.14	1.23	1.29	1.27	1.25	1.27	1.21	1.31	1.26	1.20	34
野田市	1.19	1.25	1.25	1.36	1.28	1.26	1.26	1.23	1.25	1.17	1.19	35
大網白里市	1.14	1.18	1.19	1.15	1.27	1.10	1.10	1.27	1.26	1.05	1.16	36
佐倉市	1.11	1.04	1.08	1.15	1.16	1.18	1.19	1.19	1.26	1.14	1.15	37
南房総市	1.28	1.25	1.30	1.34	1.26	1.42	1.38	1.44	1.32	1.28	1.15	38
香取市	1.09	1.31	1.27	1.32	1.28	1.16	1.21	1.14	1.20	1.16	1.15	39
銚子市	1.20	1.08	1.05	1.22	1.09	1.22	1.15	1.12	1.14	1.04	1.12	40
富津市	1.06	1.05	1.05	1.04	1.11	1.11	1.06	1.14	1.08	1.13	1.12	41
浦安市	1.10	1.14	1.13	1.17	1.17	1.04	1.11	1.09	1.09	1.11	1.12	42
酒々井町	1.13	1.12	1.05	1.18	1.09	1.05	1.20	1.01	1.14	1.12	1.12	43
長生村	1.20	1.40	1.23	1.15	1.18	1.30	1.13	1.26	1.08	1.14	1.10	44
八街市	1.19	1.23	1.12	1.30	1.15	1.03	1.11	1.12	1.11	1.00	1.07	45
栄町	0.93	0.94	0.92	1.10	0.80	0.88	1.03	0.91	0.85	0.94	1.06	46
東庄町	1.21	1.25	1.10	1.34	1.10	1.44	1.04	1.14	1.21	1.38	1.05	47
長柄町	1.16	1.07	0.88	1.61	1.04	1.13	1.15	0.87	1.03	1.45	1.01	48
長南町	0.92	0.67	0.97	1.12	1.14	0.70	0.90	1.06	1.07	1.30	0.96	49
睦沢町	1.15	0.99	1.02	0.81	1.29	0.94	1.03	1.14	1.18	1.14	0.95	50
御宿町	0.86	1.67	1.20	1.12	1.09	1.03	1.39	0.77	1.23	1.11	0.94	51
九十九里町	1.06	1.02	1.11	1.05	0.99	1.01	1.06	1.04	1.04	1.11	0.92	52
白子町	0.96	1.32	0.88	1.46	1.18	1.20	1.14	1.22	0.92	1.19	0.92	53
山武市	1.14	1.15	1.09	1.17	1.04	1.04	1.08	1.10	1.28	1.02	0.91	54

資料：千葉県健康福祉部

図表 33　母親の年齢別合計特殊出生率

		総数	15～19 歳	20～24 歳	25～29 歳	30～34 歳	35～39 歳	40～44 歳	45～49 歳
千葉県	出生数	44,050	381	3,329	11,067	16,348	10,245	2,610	70
	女性人口	1,257,166	139,125	147,263	148,320	168,088	188,480	228,579	237,311
			0.00274	0.02261	0.07462	0.09726	0.05436	0.01142	0.00029
	合計特殊出生率	**1.32**	**0.01370**	**0.11305**	**0.37310**	**0.48630**	**0.27180**	**0.05710**	**0.00145**
		総数	**15～19 歳**	**20～24 歳**	**25～29 歳**	**30～34 歳**	**35～39 歳**	**40～44 歳**	**45～49 歳**
栄町	出生数	100	1	12	27	39	19	2	－
	女性人口	3,404	407	440	402	523	509	550	573
			0.00246	0.02727	0.06716	0.07457	0.03733	0.00364	0.00000
	合計特殊出生率	**1.06**	**0.01230**	**0.13635**	**0.33580**	**0.37285**	**0.18665**	**0.01820**	**0.00000**

資料：千葉県健康福祉部

Ⅲ．将来人口推計

国立社会保障・人口問題研究所(以下、社人研)の「日本の地域別将来推計人口(平成 30(2018)年 3 月推計)」による「地域別将来人口推計」を活用し、将来人口や人口減少段階についての分析を行う。

１．将来人口の見通し

社人研の推計によれば、今後も本町の人口は減少が続き、令和 27(2045)年には 11,467 人と平成 27(2015)年比で 46.0%減少となる見通しである。

推計における、移動・出生・死亡に関する仮定は以下のとおりである。

図表 34　社人研推計の総人口の推移

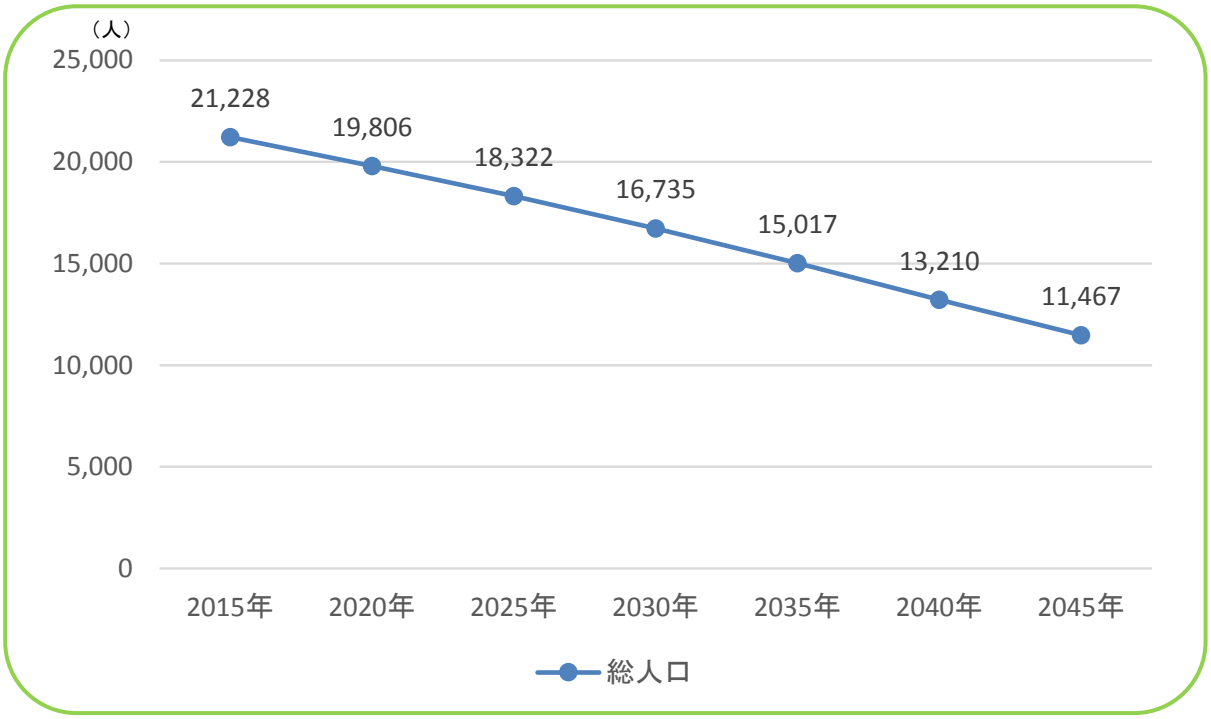

図表 35　社人研推計における出生・死亡・移動に関する仮定

出生に関する仮定	・原則として、平成27(2015)年の全国の子ども女性比（15～49歳女性人口に対する０～４歳人口の比）と各市区町村の子ども女性比との比をとり、その比が概ね維持されるものとして令和２(2020)年以降、市区町村ごとに仮定。
死亡に関する仮定	・原則として、55～59歳→60～64歳以下では、全国と都道府県の平成22(2010)年→27(2015)年の生残率の比から算出される生残率を都道府県内市区町村に対して一律に適用。60～64歳→65～69歳以上では、上述に加えて、都道府県と市区町村の平成12(2000)年→22(2010)年の生残率の比から算出される生残率を市区町村別に適用。
移動に関する仮定	・原則として、平成22(2010)～27(2015)年の国勢調査（実績）等に基づいて算出された移動率が、令和22(2040)以降継続すると仮定。 ・なお、平成22(2010)～27(2015)年の移動率が、平成17(2005)～22(2010)年以前に観察された移動率から大きく乖離している地域や、平成27(2015)年の国勢調査後の人口移動傾向が平成22(2010)～27(2015)年の人口移動傾向から大きく乖離している地域、移動率の動きが不安定な人口規模の小さい地域では、別途仮定値を設定。

資料：地方人口ビジョンの策定のための手引き（令和元年６月版）

２．人口減少段階の分析

人口減少は、「第１段階：老年人口の増加(総人口の減少)」、「第２段階：老年人口の維持・微減」、「第３段階：老年人口の減少」の３つの段階を経て進行する。

本町の平成 27(2015)年の人口を 100 とした指数でみると、本町では、令和 7(2025)年まで老年人口が増加しており、第１段階にあると言える。その後、老年人口が微減する第２段階に入り、令和 12(2030)年以降、老年人口が減少する第３段階に入る。

図表 36　人口減少段階の分析

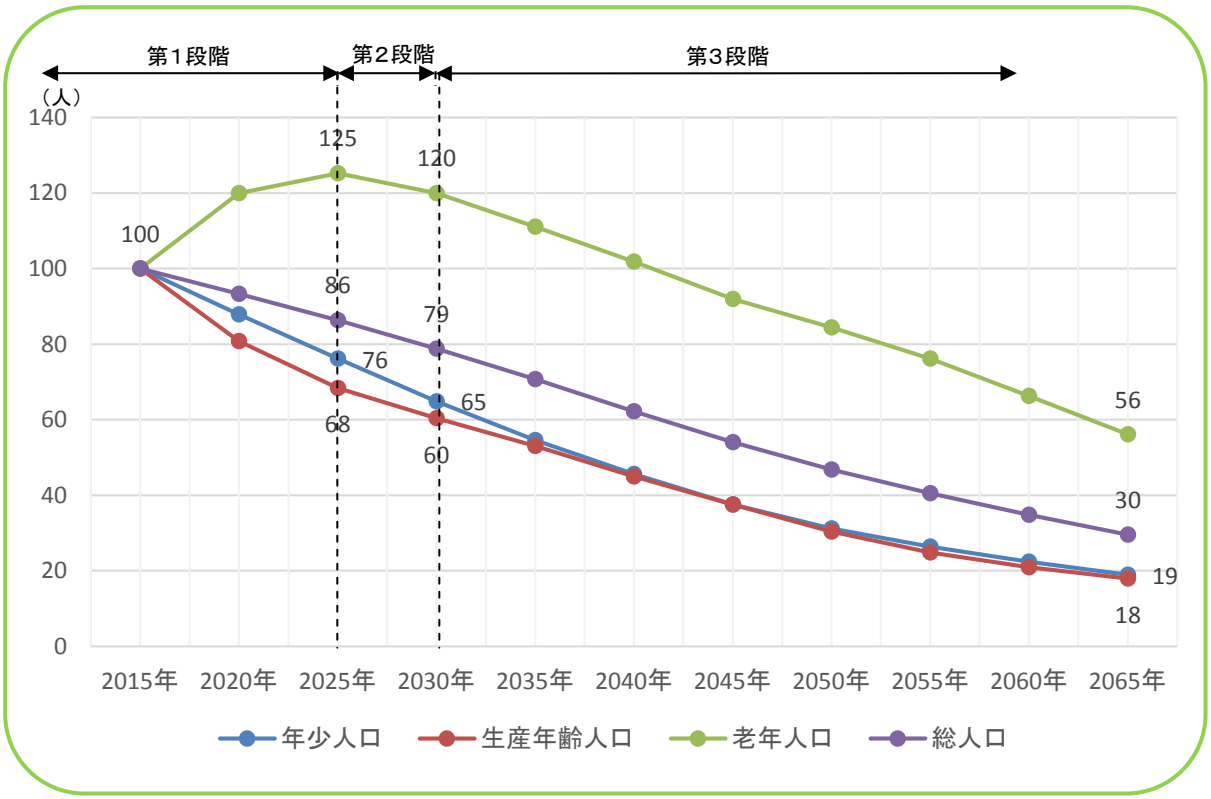

Ⅳ．人口の将来展望

人口の現状と課題を整理し、人口の増減に影響を与える出生率や社会増減の目標を定めたうえで、本町の将来の人口等を展望する。

１．現状と課題の整理

日本全体では平成 20(2008)年に人口が減少に転じたが、本町においては、昭和 53(1978)年からニュータウンの整備開始とともに急速に人口が増加したのち、平成 7(1995)年をピークに都市部への若年層流出と出生率の低迷により人口減少が続いている。

人口減少は、大きく３段階に分かれ、「第１段階」は、若年人口は減少するが、老年人口は増加する時期、「第２段階」は、若年人口の減少が加速化するとともに、老年人口が維持から微減へと転じる時期、「第３段階」は、若年人口の減少が一層加速化し、老年人口も減少していく時期と区分され、段階的に人口減が加速していくが、本町においては、令和 7(2025)年から「第２段階」に入っていくことが見込まれている。

総人口の推移に影響を与える自然増減については、本町では、昭和 63(1988)年以降、ほぼ横ばいで推移しているが、平成 14(2002)年以降は死亡数が出生数を上回る自然減の状態が続いている。

また、平成 17(2005)年以降、全国や千葉県の出生率が徐々に上昇する中で、本町の出生率にそうした傾向はみられず、全国や千葉県の出生率を下回って推移しており、少子化が深刻な課題となっている。

社会増減については、本町では、平成 9(1997)年までは社会増となっていたが、翌年平成 10(1998)年に社会減に転じ、その後は平成 13(2001)年を除いて社会減が続いている。

年齢階級別の人口移動では、20～30 歳代の若年層において大学等への進学や就職・結婚に伴う転出が目立っている。

したがって、出生率の上昇につながる施策や社会減を抑制する施策を速やかに講じていくことが、人口の維持に向けた本町の喫緊の課題であると言える。

２．目指すべき将来の方向性

(1) 基本目標

本町は、人口減少、少子・高齢化の傾向にある。その要因は、出生数の減少や、社会移動の転出超過の傾向が継続していることと考えられる。

人口減少傾向をできるだけ緩やかにしていくためには、少子・高齢化傾向にある今の人口構造を改善していくことが必要であり、本人口ビジョンの基本目標とする。

基本目標　§今の人口構造を変える§

現在の人口ピラミッドの構造を、若い世代の転入促進及び、転出抑制により改善していく。

さらに、出生率を高め持続性のある人口構造に変える。

(2) 基本的方向

上記の基本目標を実現するために、下記の３つの基本的方向に基づき、各種施策を推進していくものとする。

方向①：安心して子育てができる町・・・少子化克服への挑戦

子どもの笑顔があふれ、安心して子育てが出来る栄町づくりのため、切れ目のない子育て支援施策をきめ細かに展開し、結婚・妊娠・出産・子育て・教育に温かいと言われる栄町の実現を目指す。

方向②：将来に向けて活力のある町・・・地域経済力向上への挑戦

町の基幹産業である農業の振興を行なうとともに、成田空港が近いと言った立地を生かし、工業団地の拡張や企業立地等を推進し、地域経済力と雇用力の向上を図り、住み続けながら働ける栄町の実現を目指す。

方向③：若い世代をはじめ誰もが住みやすい町・・・人口構造改善への挑戦

栄町の持続的発展のためには、現在の人口構造を変える事が必要であり、子育て支援や雇用の場の創出などとともに、住環境や生活の利便性向上など、若い世代の受け皿づくりを進め、若い世代が転入し住み続ける栄町の実現を目指す。

３．人口の将来展望

(1) 出生率の目標

本町の合計特殊出生率は、近年、0.8～1.1 程度の間を推移しているが、これを令和 12(2030)年までに 1.43（2018 年の全国平均値)、令和 22（2040）年までに 1.80（2030 年の国の目標値）まで上昇させることを目標とする。

(2) 社会増減の目標

転出を抑制し、転入を促進することにより、令和 3（2021）～7（2025）年は社会増減が 0、令和 8（2026）～12（2030）年は社会増減が＋20 人/年、令和 13（2031）～17（2035）年は社会増減が＋40 人/年、令和 18（2036）～22（2040）年は社会増減が＋60 人/年とすることを目標とする。

上記の社会増の傾向を実現させるために、雇用の増加、住宅開発、アパート建設の促進等を推進するものとする。

社会増減の目標

令和　３～　７年：　　±０
令和　８～１２年：　＋２０人/年
令和１３～１７年：　＋４０人/年
令和１８～２２年：　＋６０人/年

(3) 人口の将来展望

1) 栄町の将来人口

出生率の上昇につながる施策や社会減を抑制する施策を講じることにより、前記の出生率・社会増減の目標を達成した場合の総人口を推計すると、令和 22(2040)年において 17,146 人となる(社人研推計の 13,210 人に比べて 3,936 人増加)。

目標年次：**令和２２（2040）年**

栄町の総人口目標
目標人口１７，０００人

図表 37　出生率・社会増減の目標を達成した場合の総人口

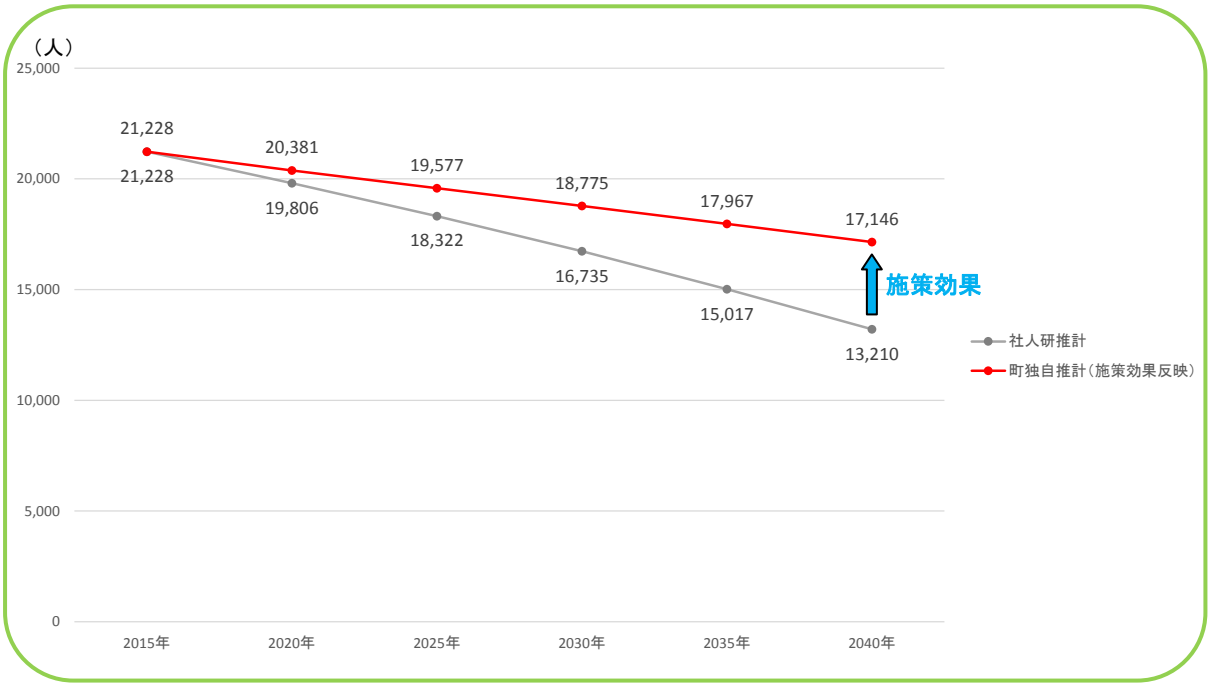

	実績値	推計値				
	2015 年	2020 年	2025 年	2030 年	2035 年	2040 年
社人研推計	21,228	19,806	18,322	16,735	15,017	13,210
町独自推計（施策効果反映）	21,228	20,381	19,577	18,775	17,967	17,146

2) 年齢３区分別人口

前記の出生率・社会増減の目標を達成した場合の年齢３区分別人口について、平成 27(2015)年の人口を 100 とした指数でみると、年少人口は、平成 27（2015）年以降、令和 7(2025)年まで減少傾向で推移するが、その後なだらかな増加傾向に転じる。

生産年齢人口は、令和 22(2040)年まで減少が続くが、減少率はしだいに縮小する傾向となる。

老年人口は、令和 7(2025)年までは増加するが、その後、減少に転じる。

◆今の人口構造を変える◆

０～１９歳人口　H27=13.1% ⇒　R22=14.3%（社人研推計からの増分：＋4.6ﾎﾟｲﾝﾄ）
（社人研推計＝9.7%）

２０～３９歳人口　H27=20.1% ⇒　R22=14.9%（社人研推計からの増分：＋3.3ﾎﾟｲﾝﾄ）
（社人研推計＝11.6%）

６５歳以上人口　H27=30.3% ⇒　R22=40.3%（社人研推計からの減分：－9.2ﾎﾟｲﾝﾄ）
（社人研推計＝49.5%）

図表 38　出生率・社会増減の目標を達成した場合の年齢３区分別人口

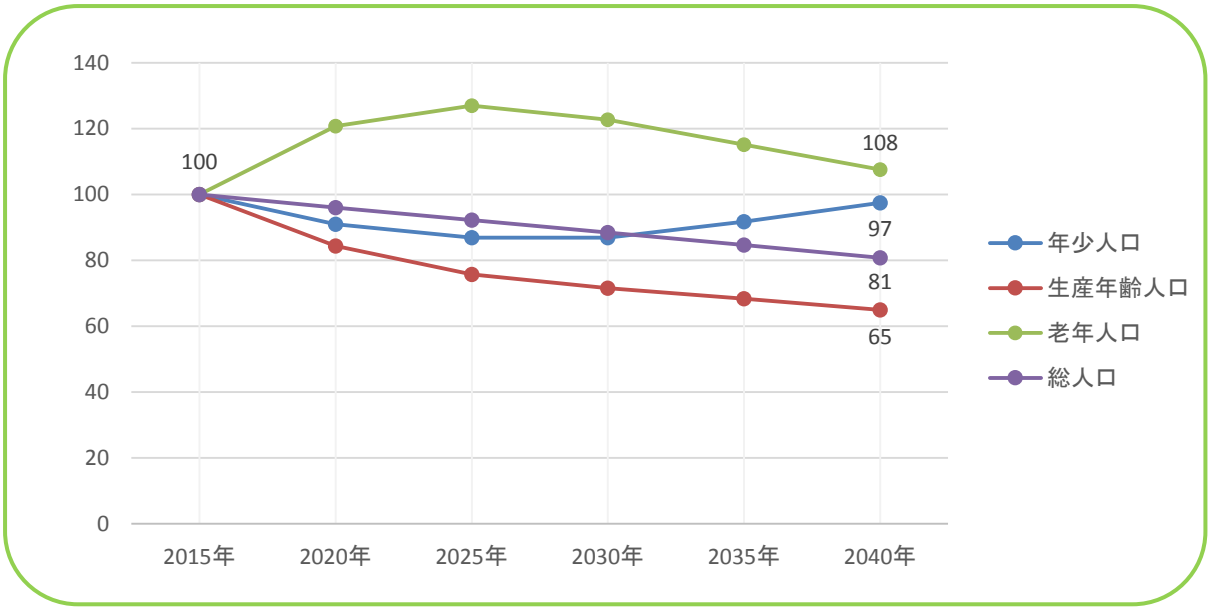

		平成 27 年 2015 年	令和 2 年 2020 年	令和 7 年 2025 年	令和 12 年 2030 年	令和 17 年 2035 年	令和 22 年 2040 年
年少人口 0～14 歳	実数（人）	1,927	1,752	1,674	1,674	1,768	1,878
	割合	9.1%	8.6%	8.6%	8.9%	9.8%	11.0%
生産年齢人口 15～64 歳	実数（人）	12,876	10,869	9,745	9,216	8,799	8,360
	割合	60.7%	53.3%	49.8%	49.1%	49.0%	48.8%
老年人口 65 歳以上	実数（人）	6,425	7,760	8,158	7,885	7,399	6,908
	割合	30.3%	38.1%	41.7%	42.0%	41.2%	40.3%
総人口	実数（人）	21,228	20,381	19,577	18,775	17,967	17,146

3) 年少人口比率

前記の出生率・社会増減の目標を達成した場合の年少人口比率をみると、令和 7(2025)年まで減少・横ばい傾向が続き、同年には 8.6%となるが、その後、増加傾向に転じ、令和 22(2040)年には 11.0%となる。

図表 39　出生率・社会増減の目標を達成した場合の年少人口比率

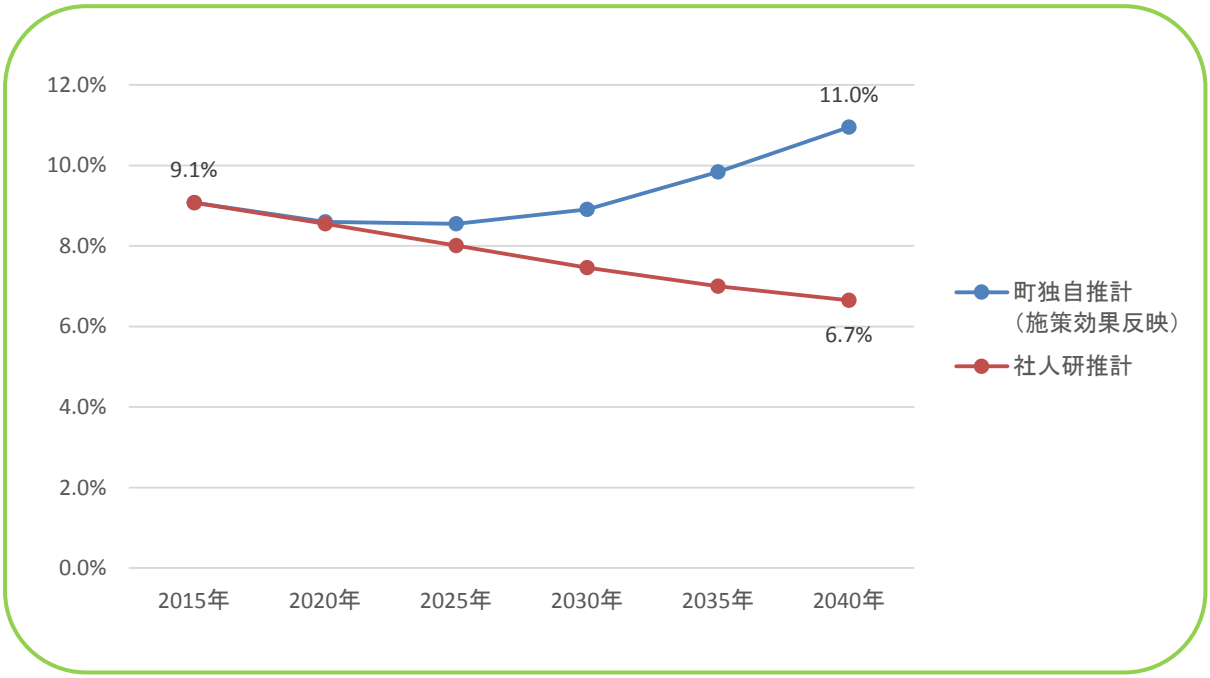

千葉県印旛郡栄町

「人口ビジョン」

令和２年３月

千葉県印旛郡栄町企画政策課

〒270-1592　千葉県印旛郡栄町安食台一丁目２番

TEL：0476-33-7773　FAX：0476-95-4274

E-mail：kikaku@town.sakae.chiba.jp